

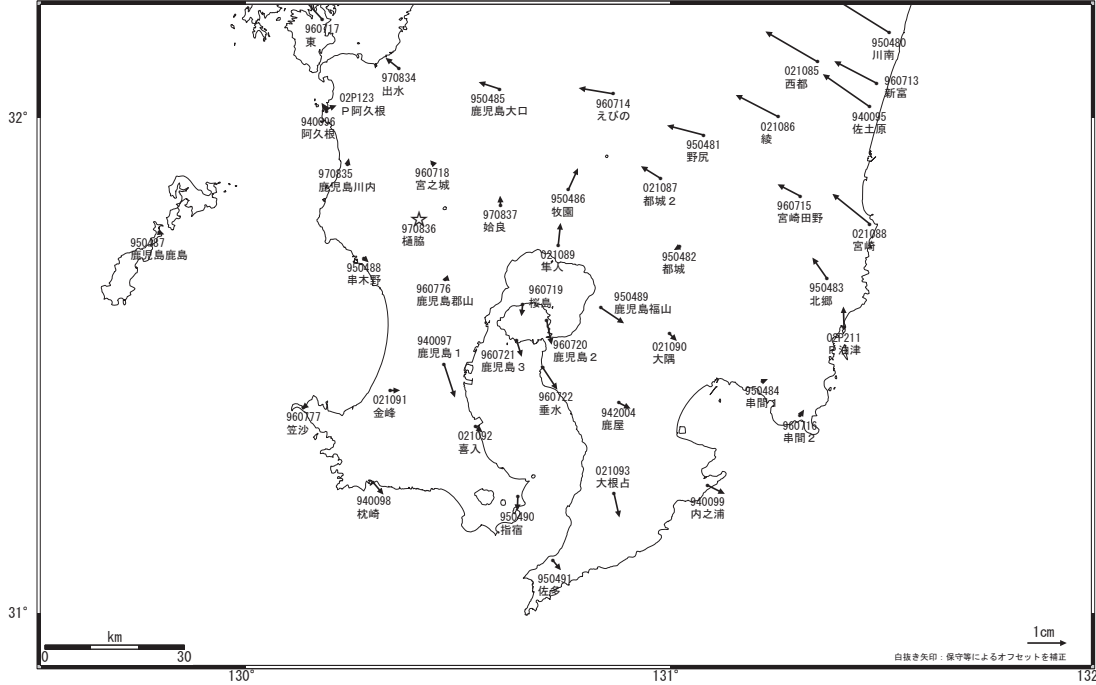
桜島周辺

—GPS連続観測結果—

鹿児島(錦江)湾を挟む基線で、長期的な伸びの傾向が見られます。

桜島周辺の地殻変動(水平)

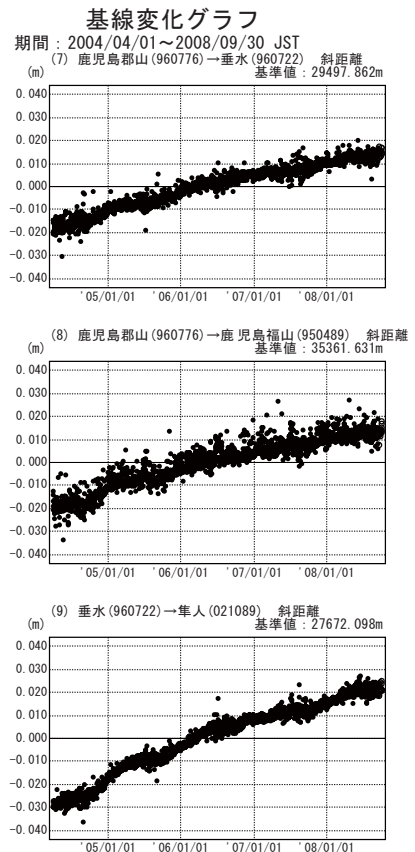
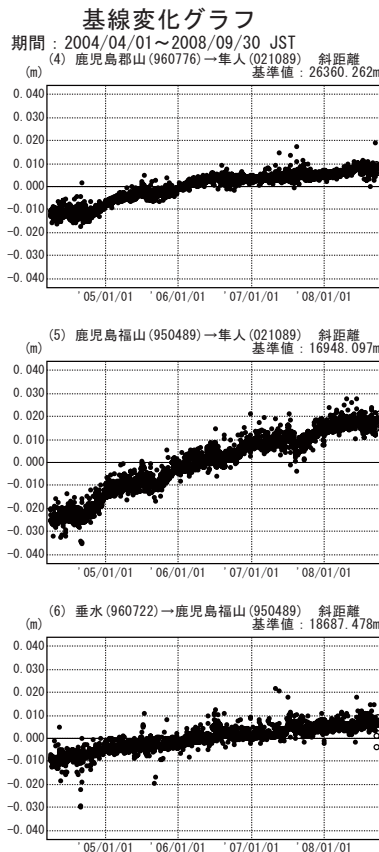
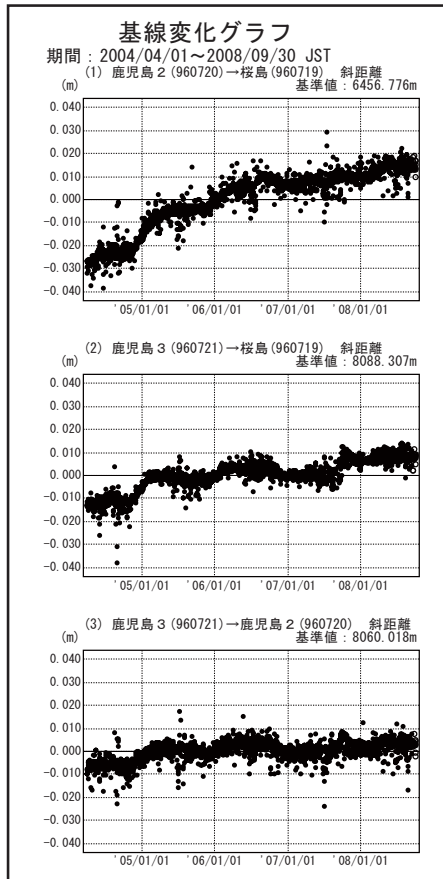
基準期間: 2007/09/21~2007/09/30 [F2: 最終解]
比較期間: 2008/09/21~2008/09/30 [R2: 速報解]



☆固定局: 種脇(970836)

国土地理院

島内基線



● ---[F2:最終解] ○ ---[R2:速報解]

国土地理院