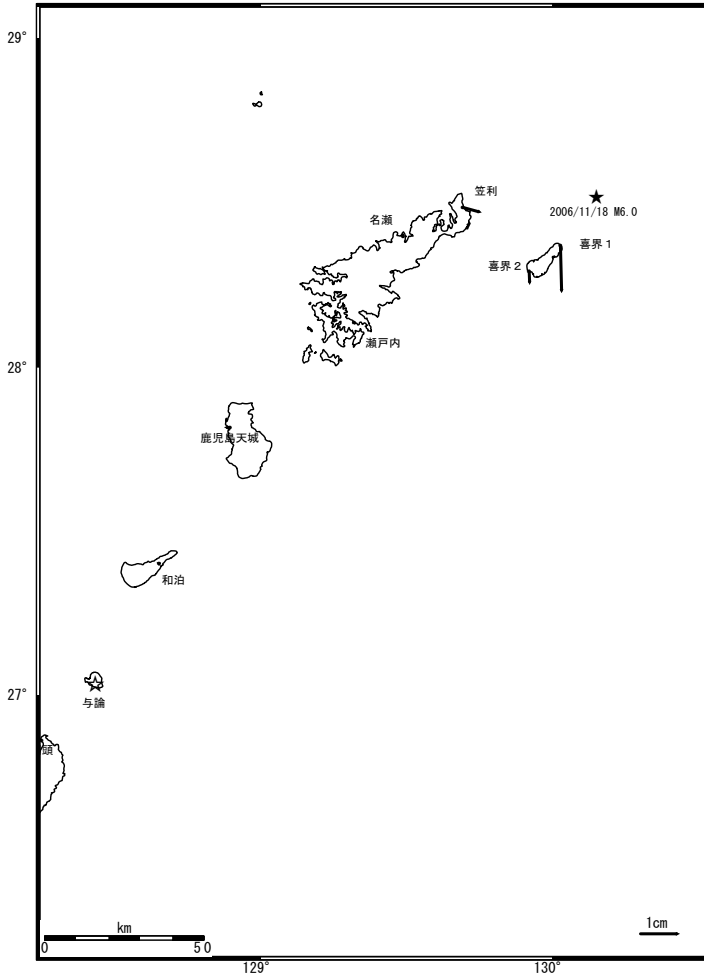


2006年11月18日 奄美大島近海の地震

水平変動ベクトル図

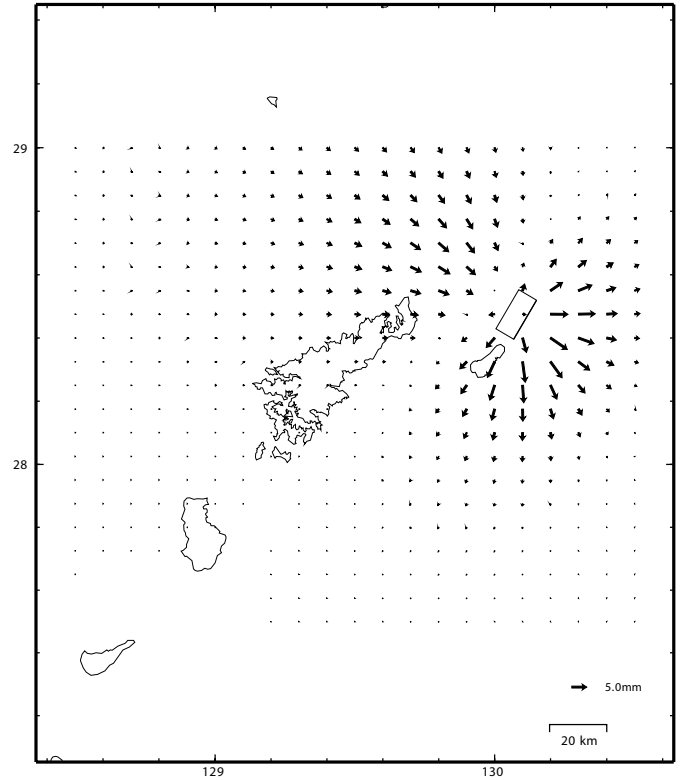
基準期間: 2006/11/08-2006/11/17 [F2: 最終解]
 比較期間: 2006/11/19-2006/11/28 [R2: 速報解]



☆固定局: 与論 (950495)

国土地理院

モデル計算による水平変動



経度 [deg]	緯度 [deg]	深さ [km]	長さ [km]	幅 [km]	走向角 [deg]	傾斜角 [deg]
130.15	28.52	25.0	15.9	7.9	210.0	24.0
滑り角 [deg]	滑り量 [m]	Mw				
79.0	0.47	6.1				

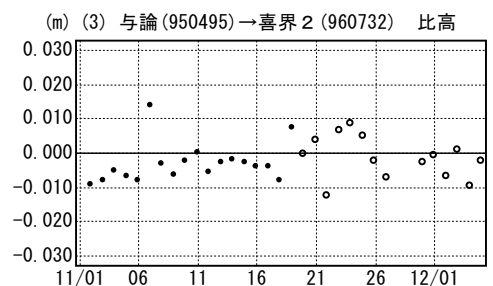
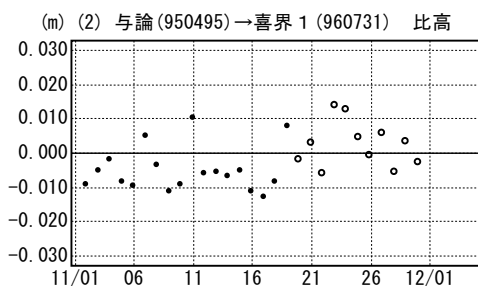
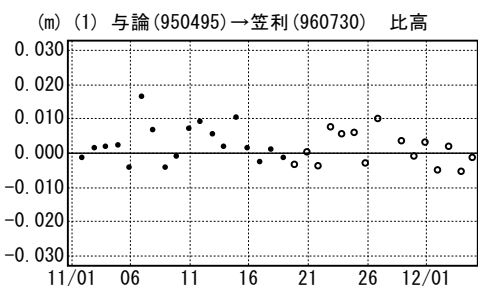
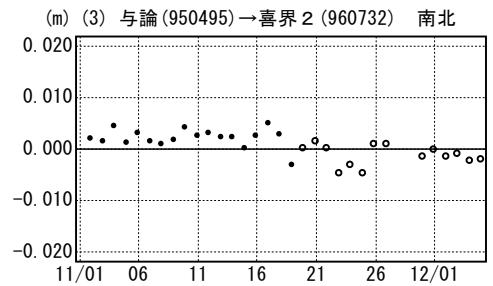
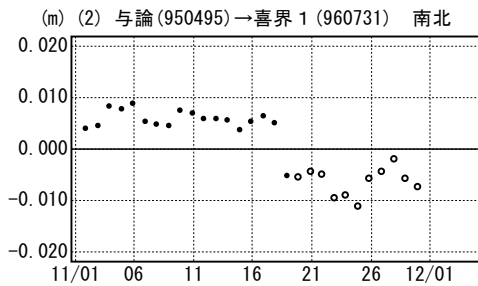
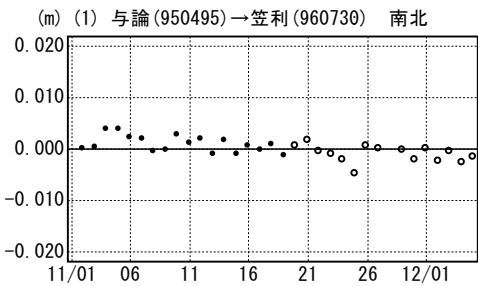
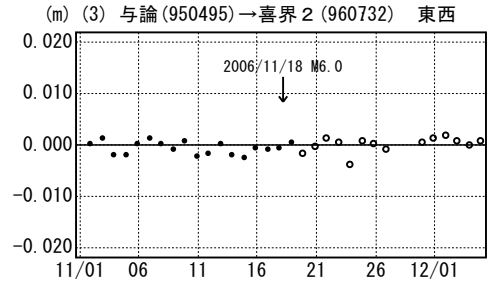
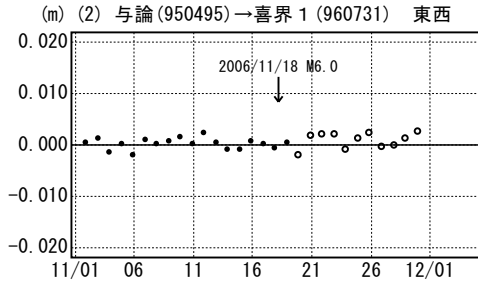
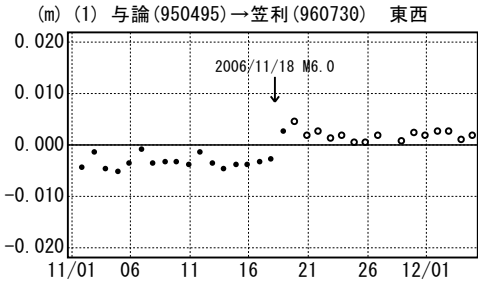
※断層パラメータは気象庁CMT解、断層位置は震源位置で計算

成分変化グラフ

期間: 2006/11/01~2006/12/04 JST

期間: 2006/11/01~2006/12/04 JST

期間: 2006/11/01~2006/12/04 JST



● — [F2: 最終解] ○ — [R2: 速報解]

国土地理院