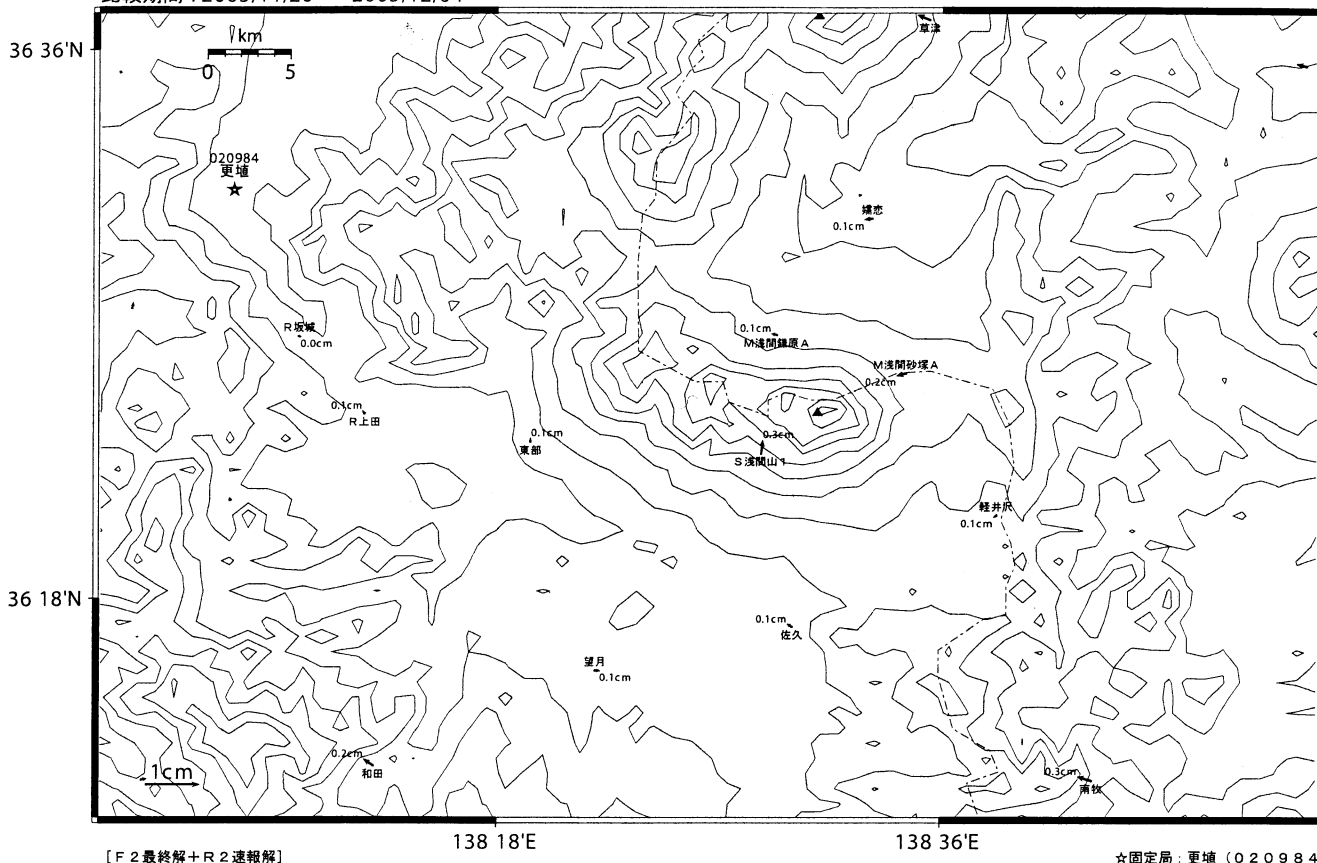


浅間山周辺の水平変動図

基準期間：2005/09/01 - 2005/09/15  
 比較期間：2005/11/20 - 2005/12/04



[F2最終解+R2速報解]

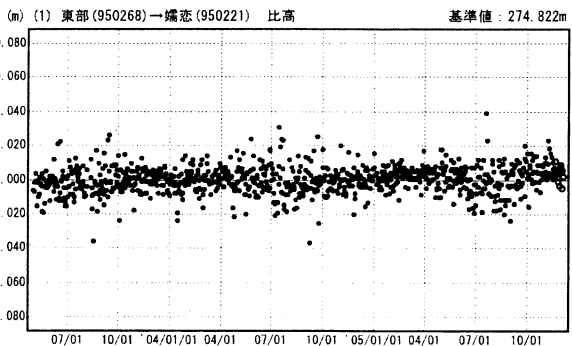
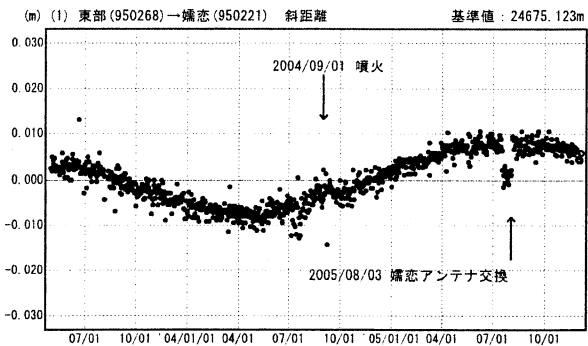
138 18'E

138 36'E

☆固定局：更埴(020984)

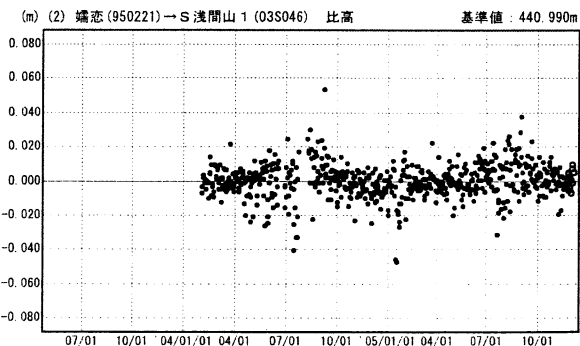
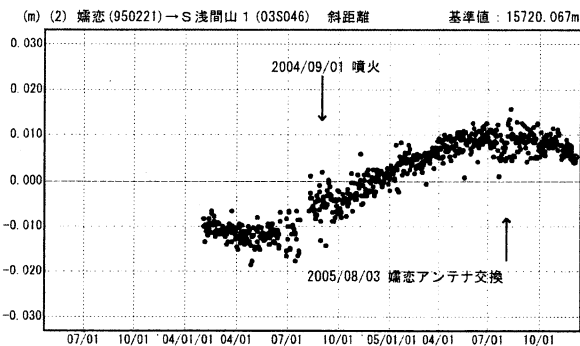
成分変化グラフ

期間：2003/05/01~2005/12/04 JST



成分変化グラフ

期間：2003/05/01~2005/12/04 JST



●---[F2:最終解] ○---[R2:速報解]

- ・軽井沢観測点は、ピラー傾斜の疑いがある。
- ・嬭恋観測点で2005/7/17以降見られた西方向への1cm程度の変位は、観測機器の不調によるものと考えられる。2005/8/3に機器交換を実施し、その後機器交換に伴うオフセットを補正した。
- ・M浅間砂塚観測点を2005/10/28に、M浅間鎌原観測点を2005/10/29に移転した。移転後の観測点は、末尾に「A」をつけた点名になっており、移転量を補正して旧観測点のデータを結合している。