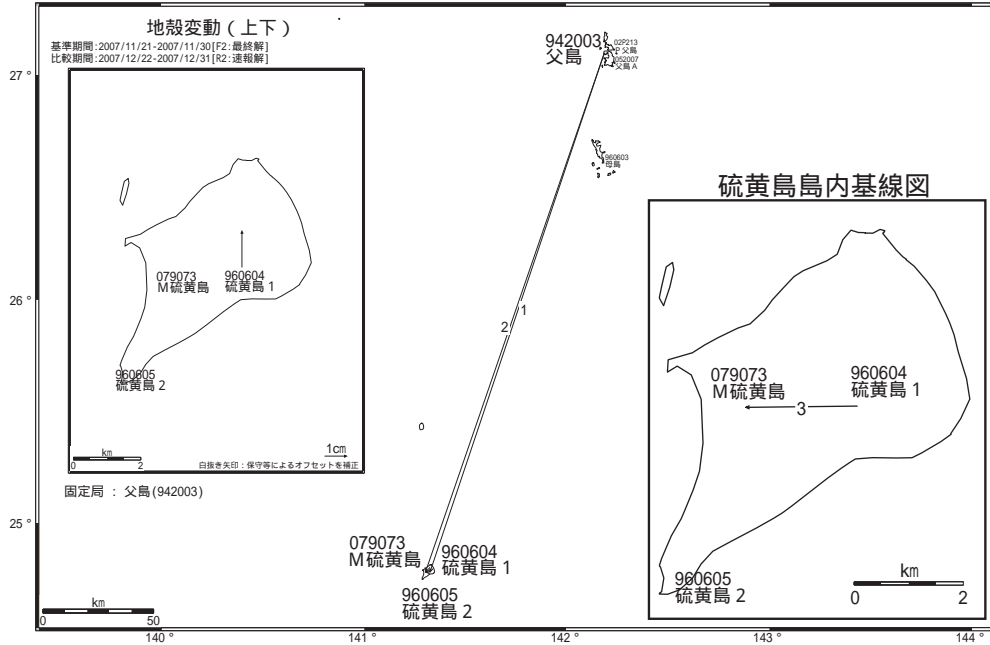


# 硫黄島

- GPS連続観測結果 -

島内の観測点で、平成18年8月頃から隆起が継続していましたが、平成19年11月頃から隆起が鈍化しています。

硫黄島周辺 GPS連続観測基線図



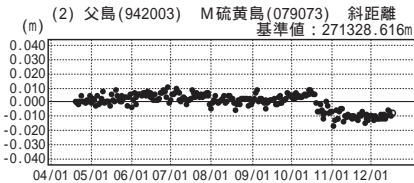
基線変化グラフ

期間: 2005/04/01 ~ 2007/12/31 JST



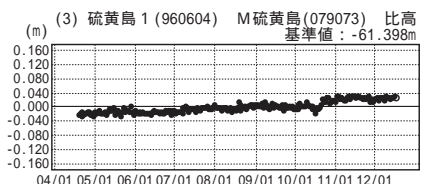
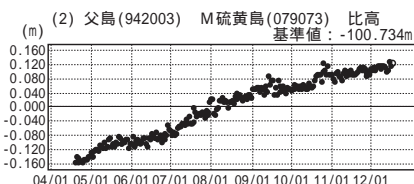
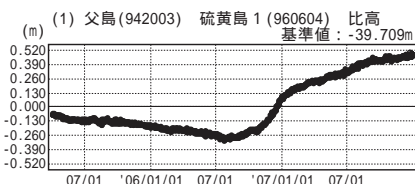
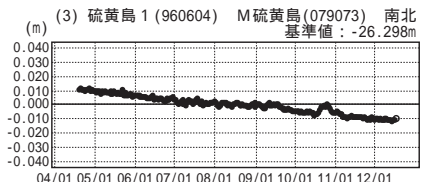
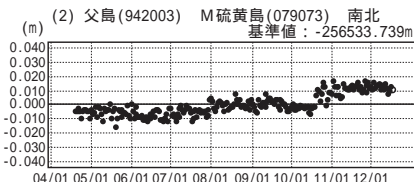
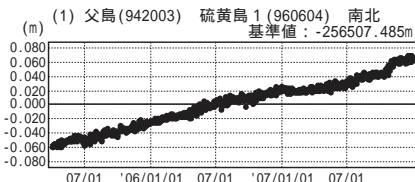
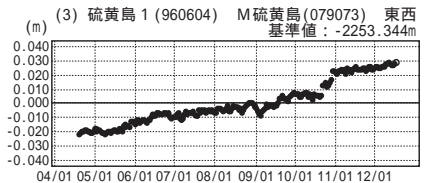
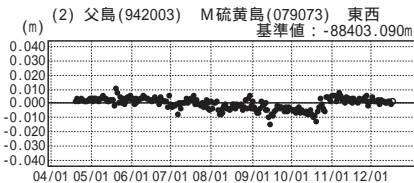
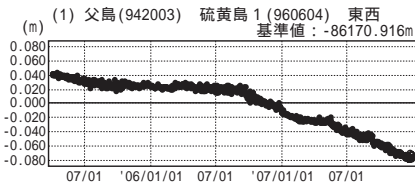
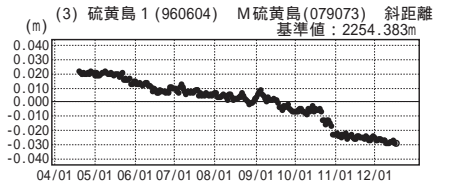
基線変化グラフ

期間: 2007/04/01 ~ 2007/12/31 JST



基線変化グラフ

期間: 2007/04/01 ~ 2007/12/31 JST



--- [F2:最終解] --- [R2:速報解]

国土地理院

「硫黄島2」は台風19号による機器破損のため平成19年10月21日から欠測  
 「M硫黄島」は平成19年12月17日から欠測