

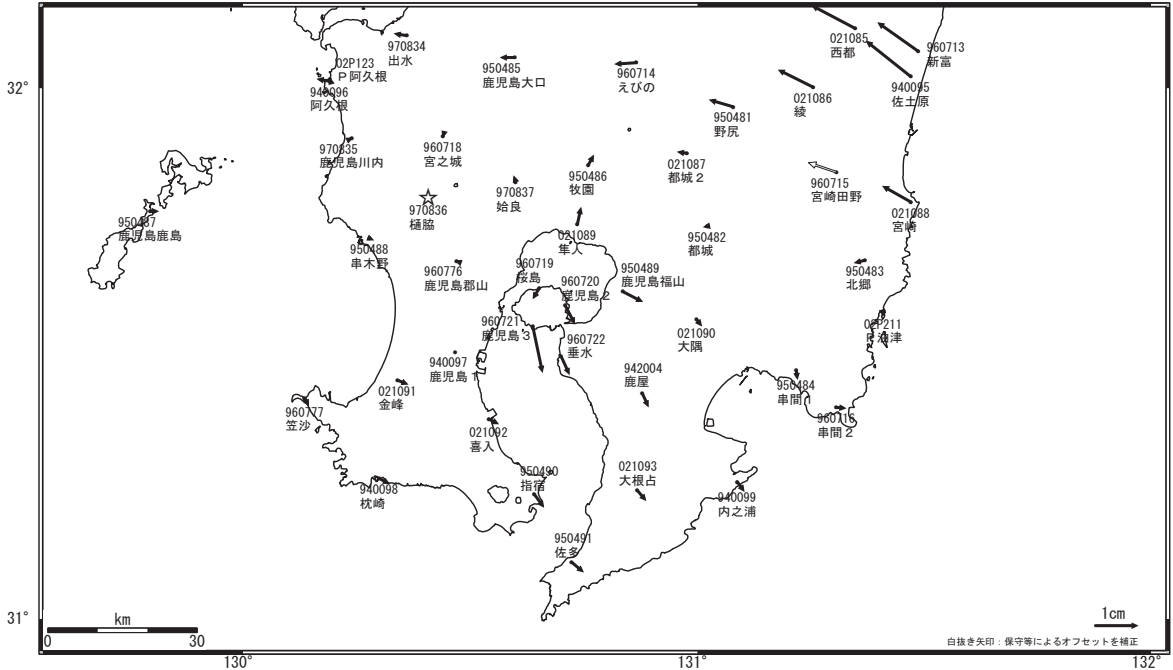
桜島周辺

—GPS連続観測結果—

鹿児島(錦江)湾を挟む基線で、長期的な伸びの傾向が見られます。2月3日の昭和火口での噴火に伴う顕著な地殻変動は、検出されませんでした。

桜島周辺の地殻変動（水平）

基準期間：2007/01/27-2007/02/05 [F2:最終解]
比較期間：2008/01/27-2008/02/05 [R2:速報解]



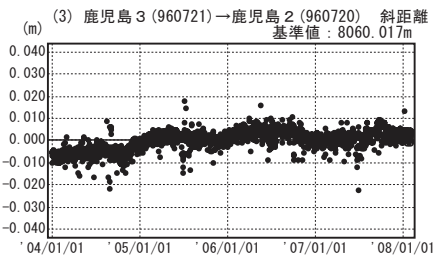
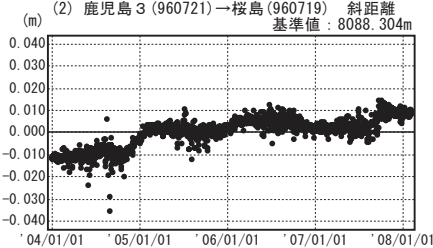
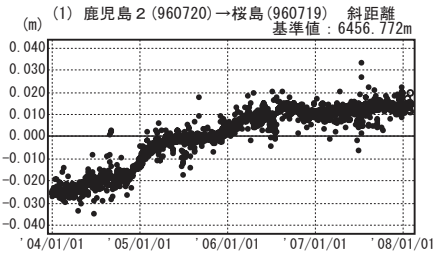
☆固定局：樋脇(970836)

国土地理院

島内基線

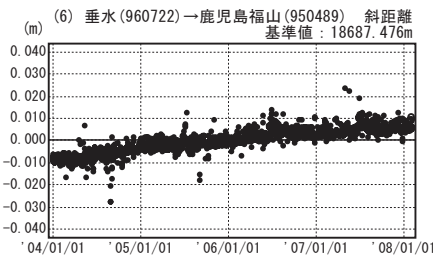
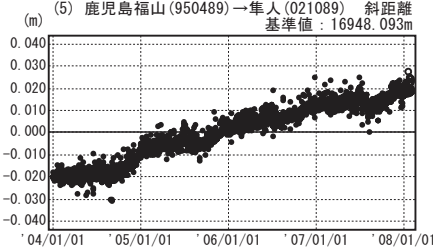
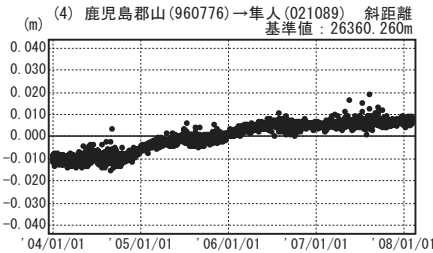
基線変化グラフ

期間：2004/01/01~2008/02/05 JST



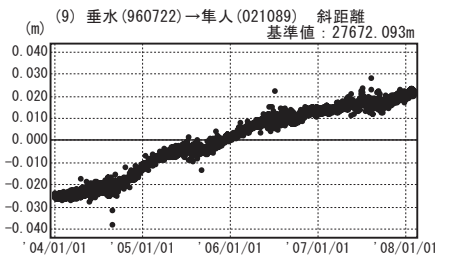
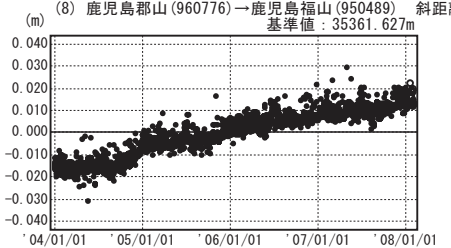
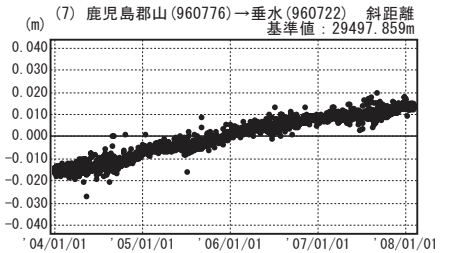
基線変化グラフ

期間：2004/01/01~2008/02/05 JST



基線変化グラフ

期間：2004/01/01~2008/02/05 JST



● --- [F2:最終解] ○ --- [R2:速報解]

国土地理院