

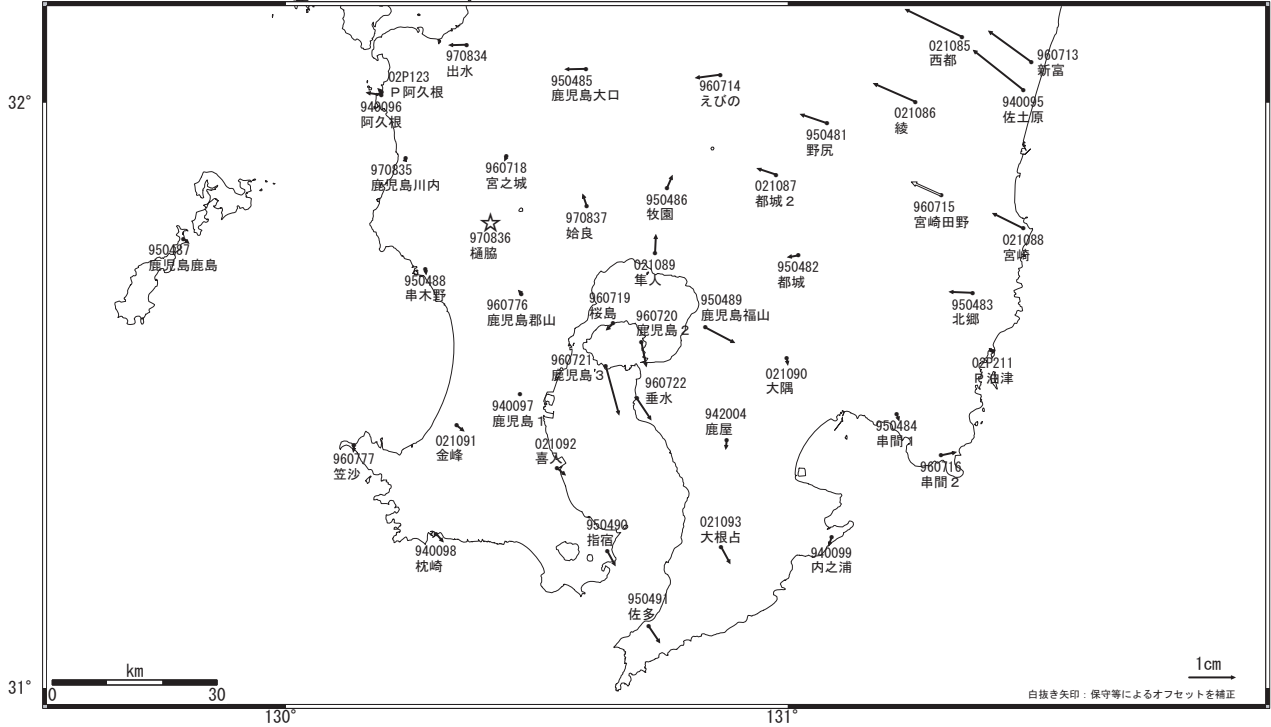
桜島周辺

—GPS連続観測結果—

鹿児島(錦江)湾を挟む基線で、長期的な伸びの傾向が見られます。
2月3日及び6日の昭和火口での爆発的噴火に伴う顕著な地殻変動は
検出されませんでした。

基準期間: 2007/02/19~2007/02/28[F2:最終解]
比較期間: 2008/02/20~2008/02/29[R2:速報解]

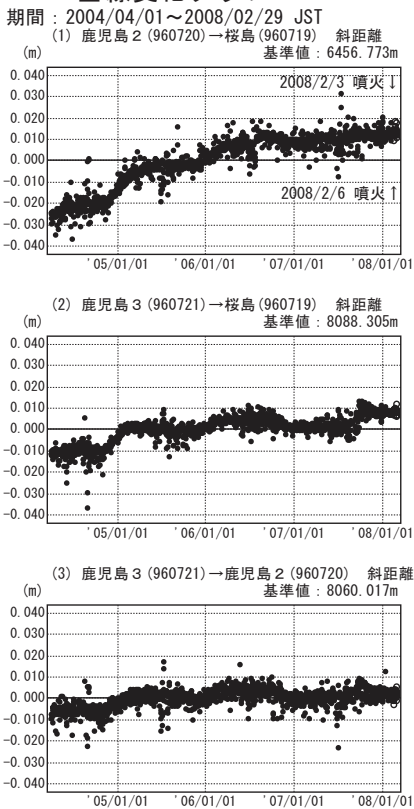
桜島周辺の地殻変動(水平)



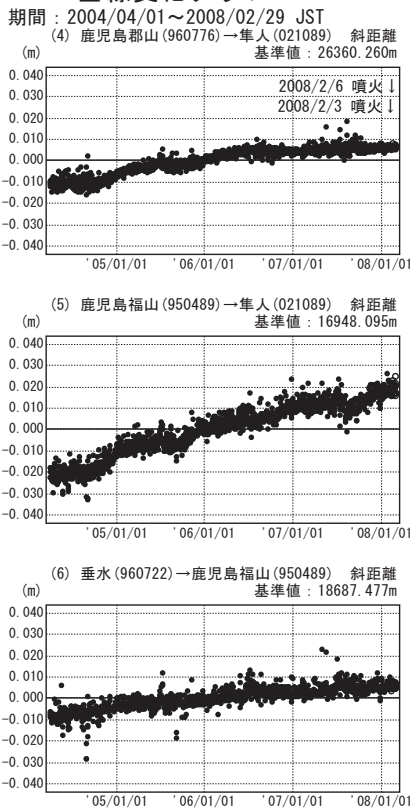
☆固定局: 樋脇(970836)

島内基線

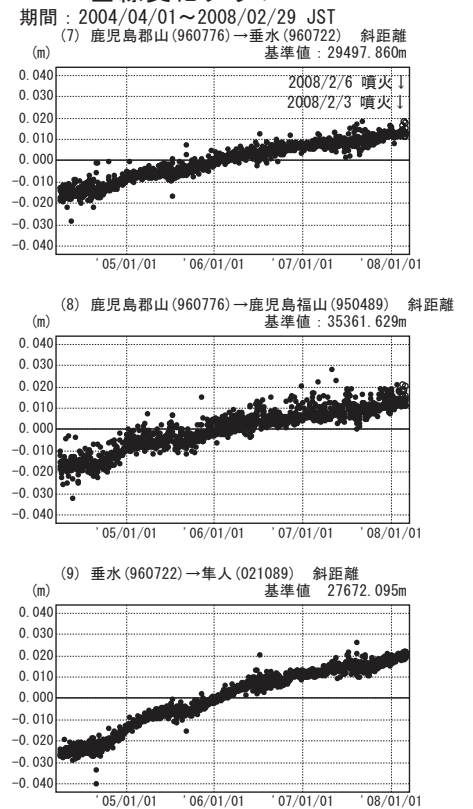
基線変化グラフ



基線変化グラフ



基線変化グラフ



●---[F2:最終解] ○---[R2:速報解]