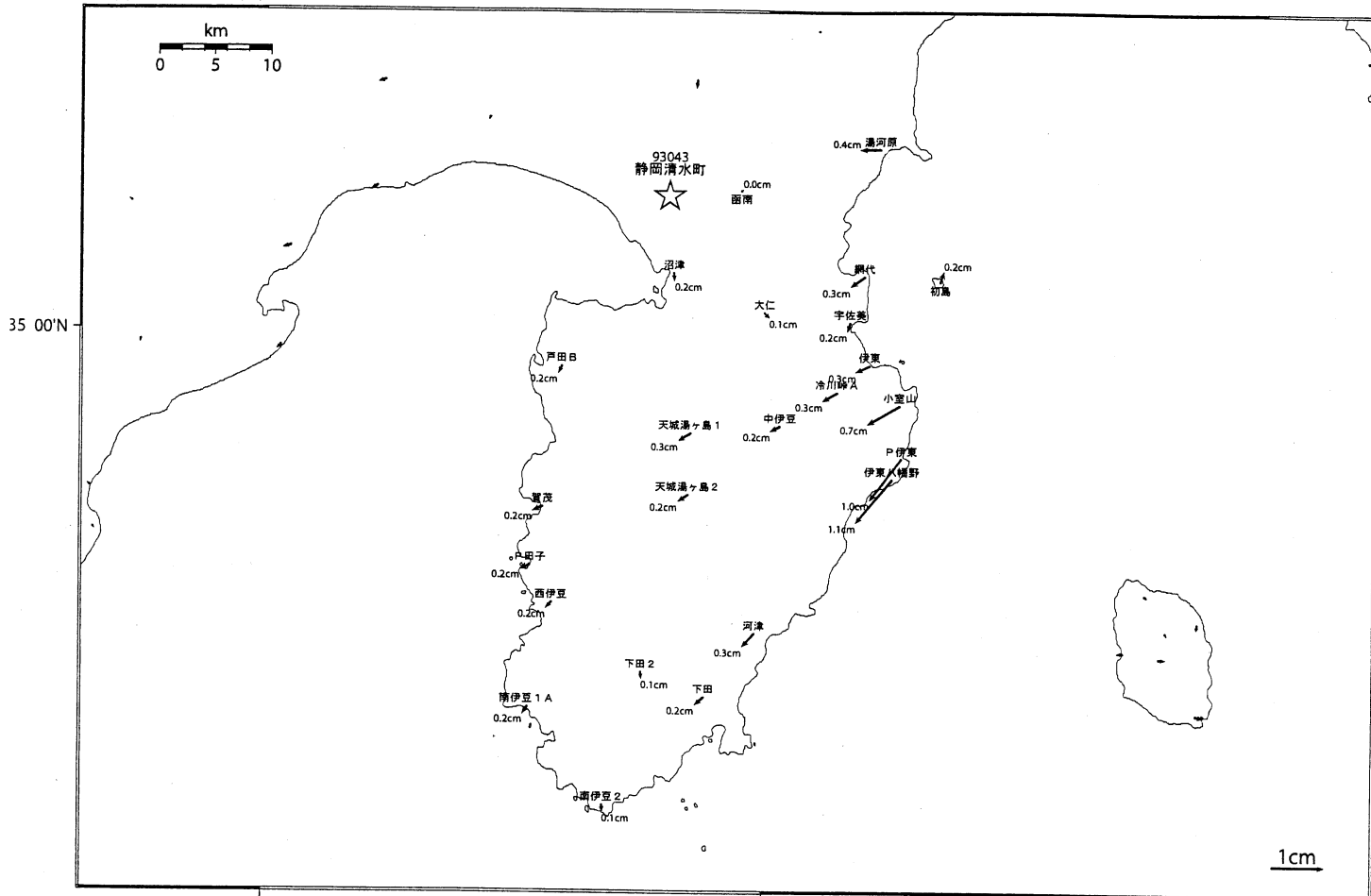


伊豆半島東部の地殻変動

基準期間：2006/03/20 - 2006/03/29
 比較期間：2006/04/01 - 2006/04/04



138 30'E
 [F 2 最終解 + R 2 速報解]

139 00'E

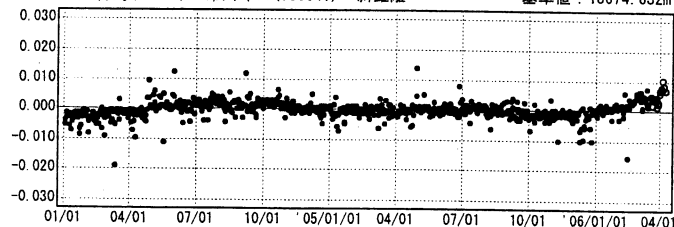
139 30'E
 ☆固定局：静岡清水町 (93043)
 国土地理院

傾斜補正グラフ

期間：2004/01/01~2006/04/09 JST

計算期間：2004/01/01~2005/12/31 JST

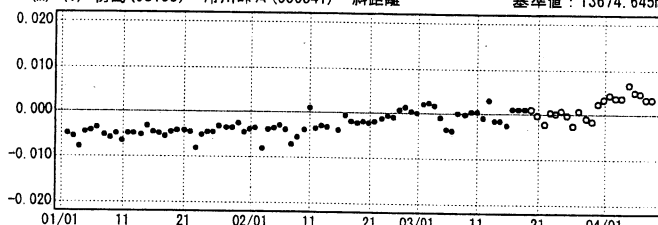
(m) (1) 初島(95105)→冷川峠A(000841) 斜距離 基準値：13674.632m



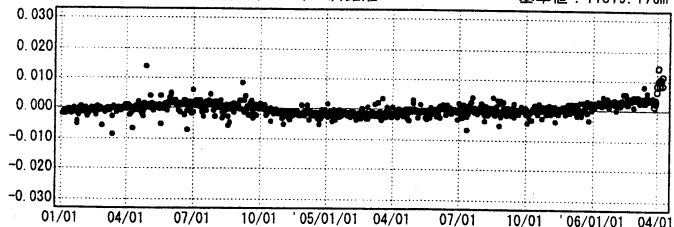
基線変化グラフ

期間：2006/01/01~2006/04/09 JST

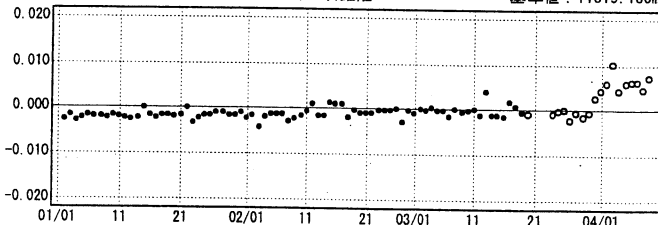
(m) (1) 初島(95105)→冷川峠A(000841) 斜距離 基準値：13674.645m



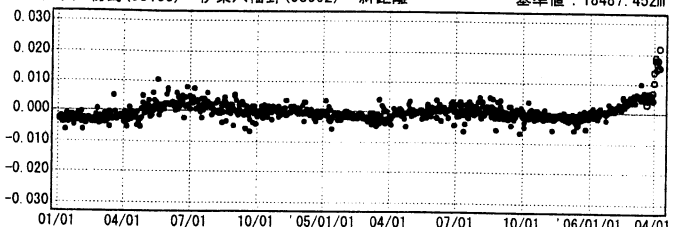
(m) (2) 初島(95105)→小室山(93048) 斜距離 基準値：11819.176m



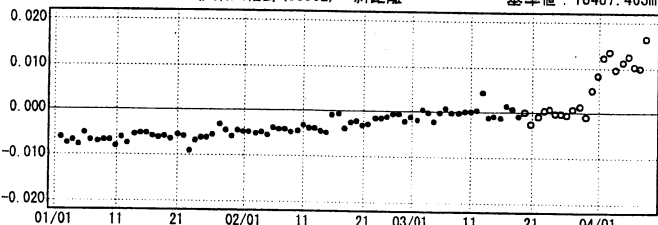
(m) (2) 初島(95105)→小室山(93048) 斜距離 基準値：11819.180m



(m) (3) 初島(95105)→伊東八幡野(93062) 斜距離 基準値：18487.452m



(m) (3) 初島(95105)→伊東八幡野(93062) 斜距離 基準値：18487.463m



●—[F2:最終解] ○—[R2:速報解]