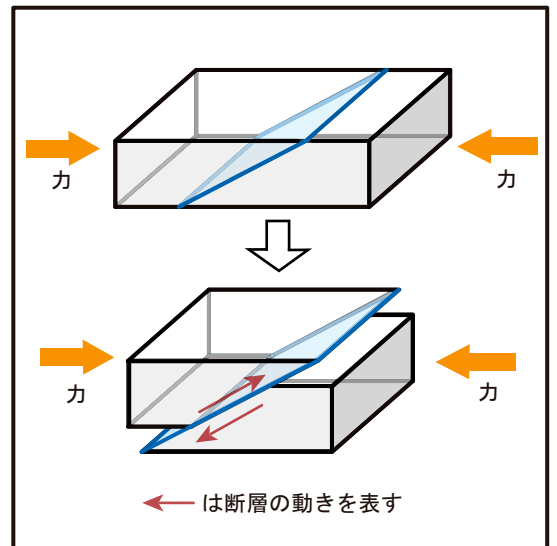
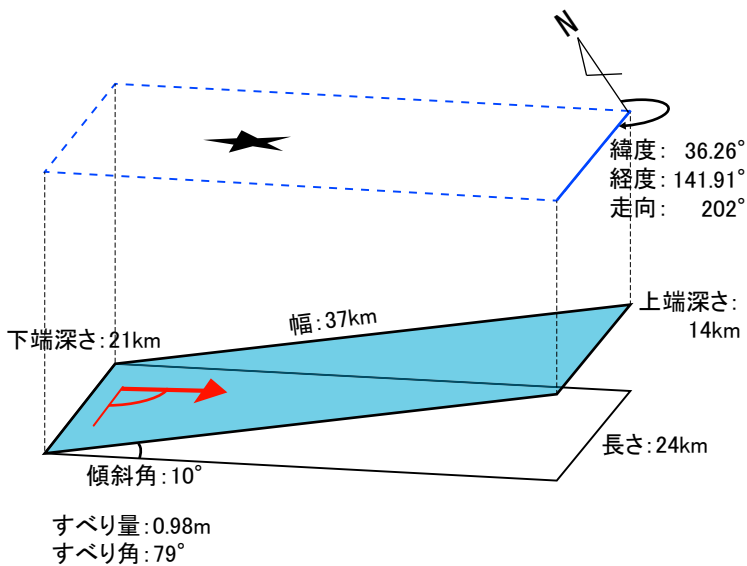
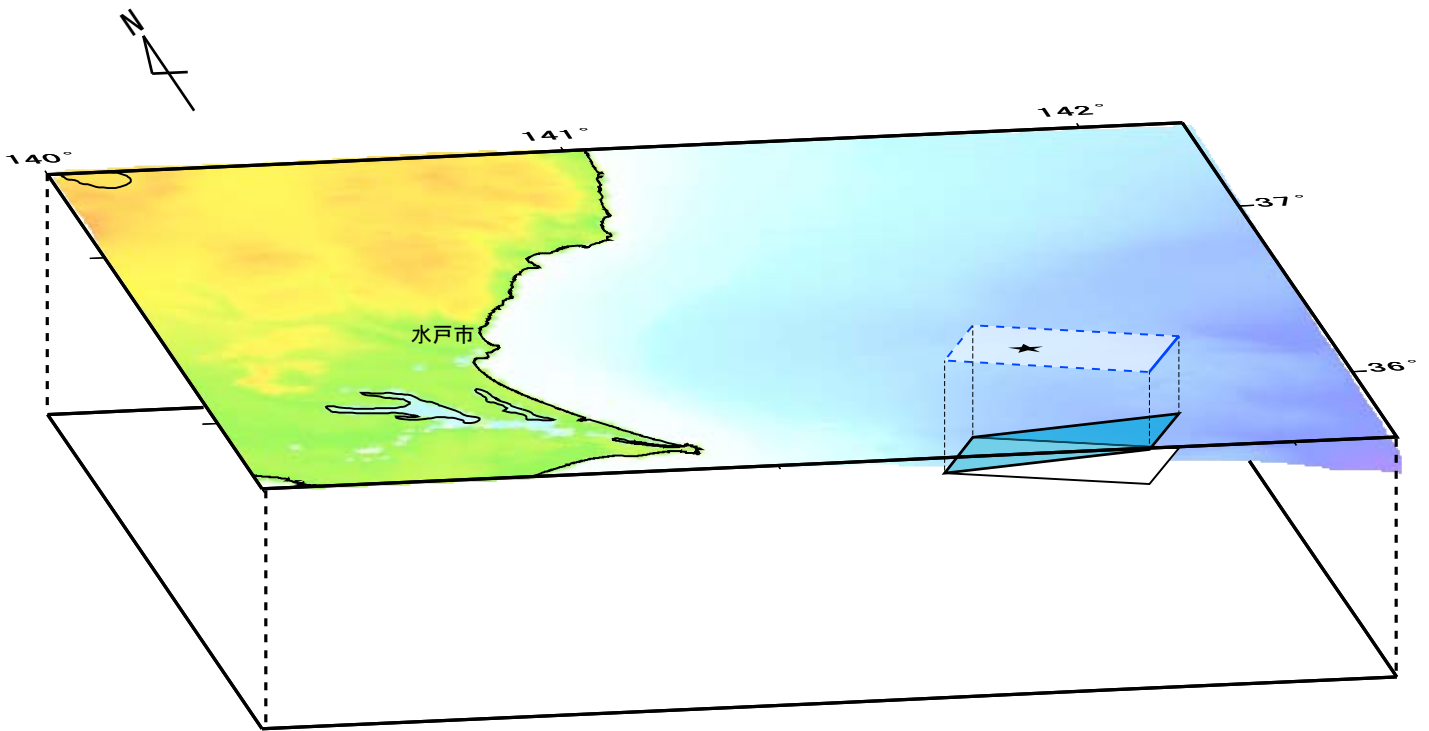


茨城県沖の地震（2008年5月8日）震源断層モデルの概念図



断層パラメータ

緯度	経度	上端深さ	長さ	幅	走向	傾斜角	すべり角	すべり量	モーメントマグニチュード
36.26°	141.91°	14km	24km	37km	202°	10°	79°	0.98m	6.9