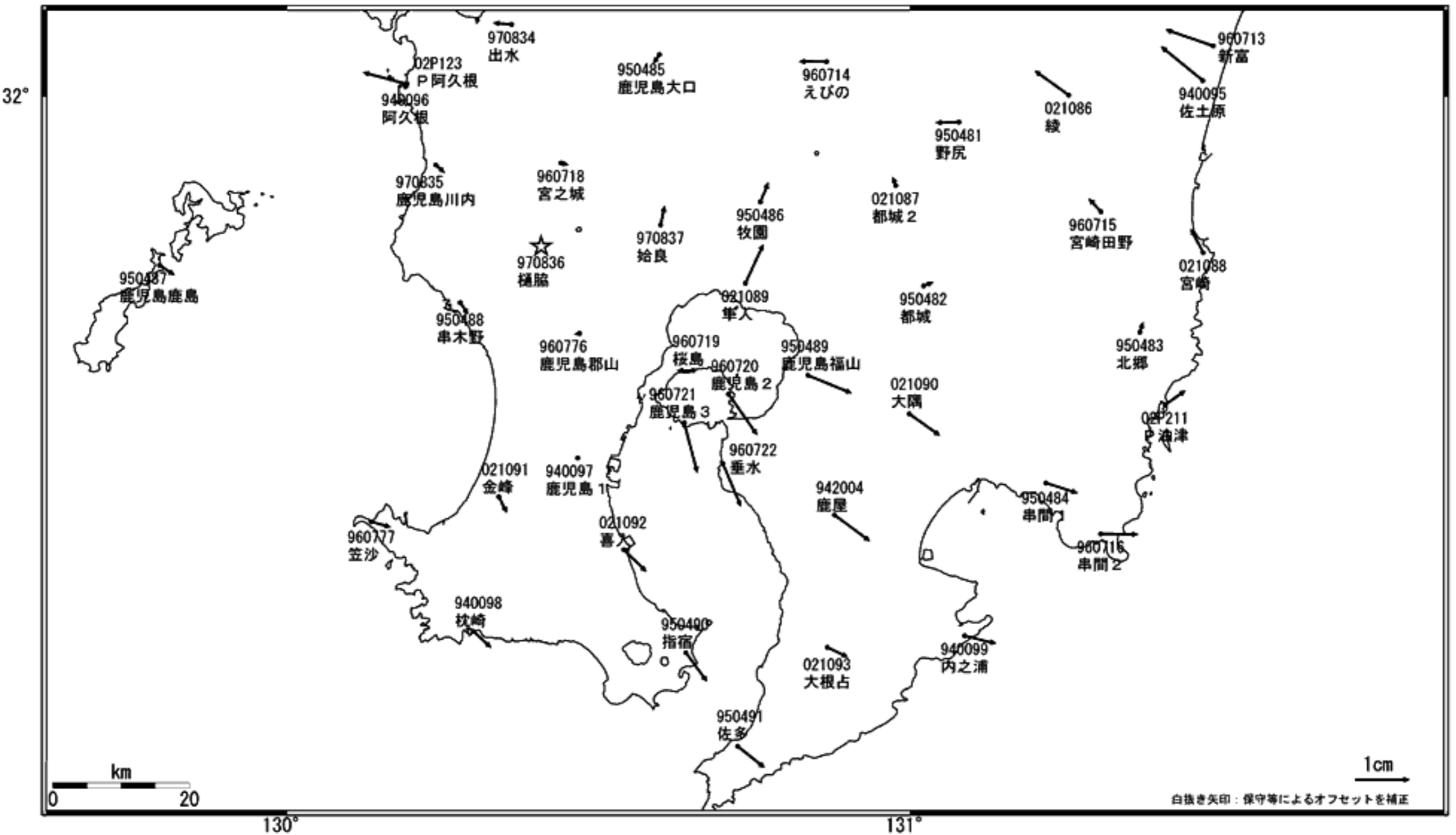


桜島周辺の地殻変動

基準期間：2005/09/01~2005/09/15 [F2:最終解]

比較期間：2006/08/22~2006/09/05 [R2:速報解]



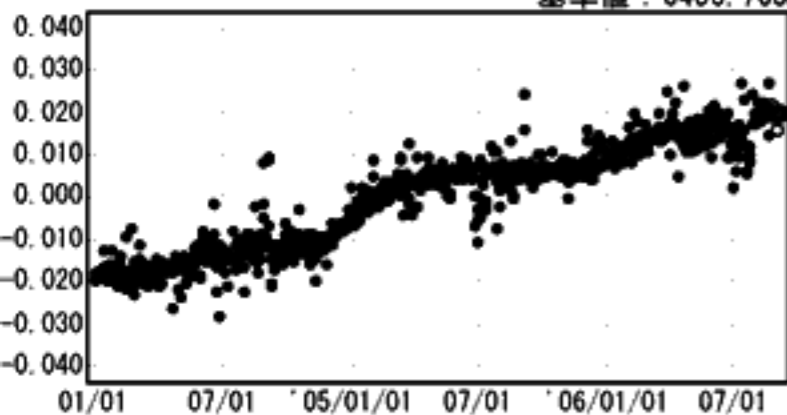
☆固定局：樋脇(970836)

国土地理院

基線変化グラフ

期間：2004/01/01~2006/09/05 JST

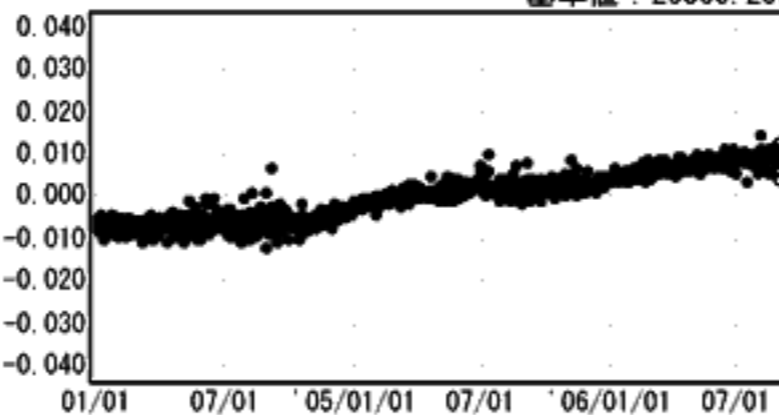
(1) 鹿児島2 (960720)→桜島(960719) 斜距離
基準値：6456.765m



基線変化グラフ

期間：2004/01/01~2006/09/05 JST

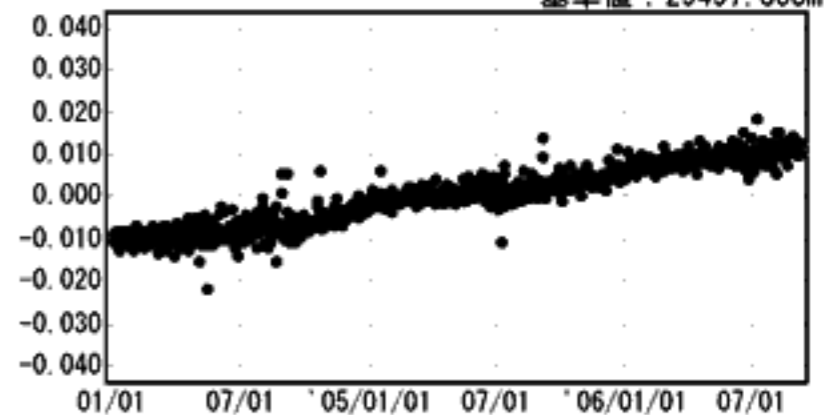
(4) 鹿児島郡山(960776)→隼人(021089) 斜距離
基準値：26360.256m



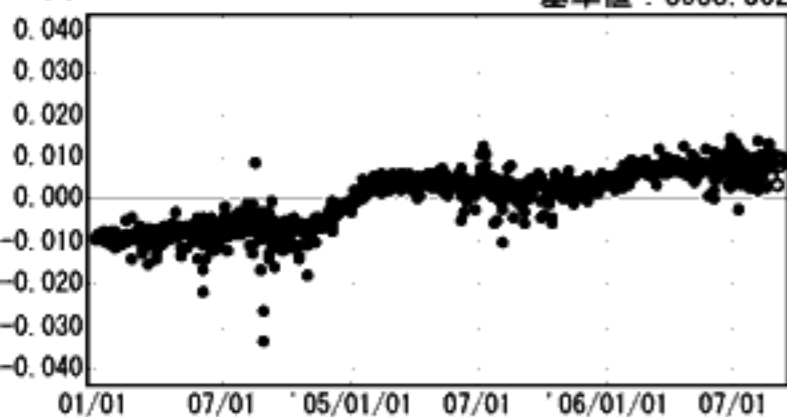
基線変化グラフ

期間：2004/01/01~2006/09/05 JST

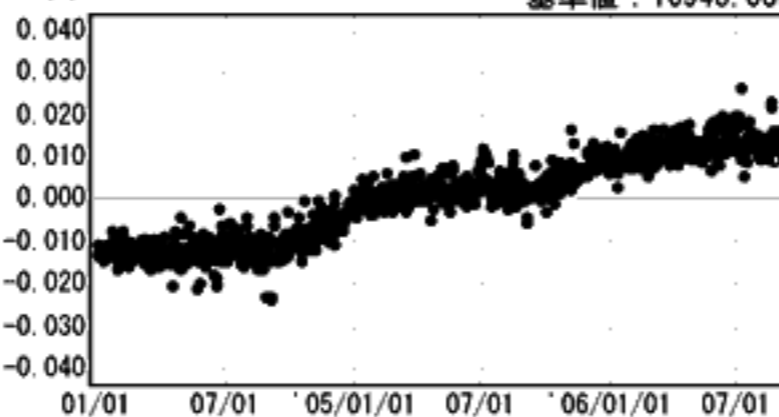
(7) 鹿児島郡山(960776)→垂水(960722) 斜距離
基準値：29497.853m



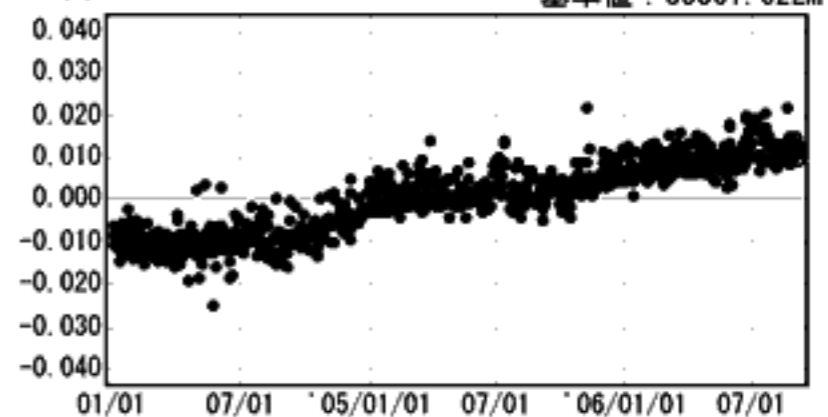
(2) 鹿児島3 (960721)→桜島(960719) 斜距離
基準値：8088.302m



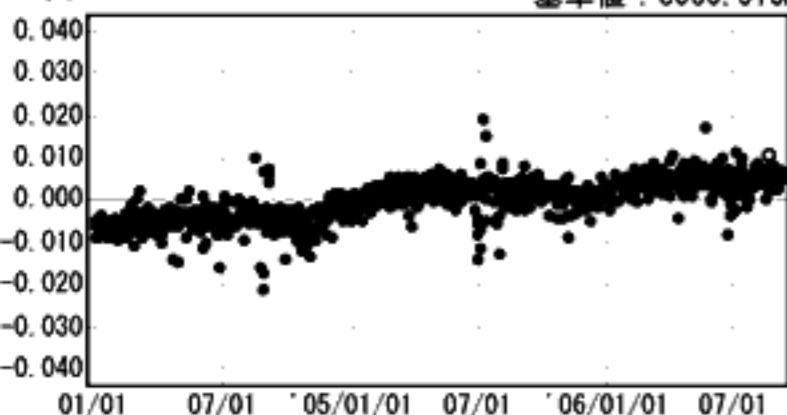
(5) 鹿児島福山(950489)→隼人(021089) 斜距離
基準値：16948.086m



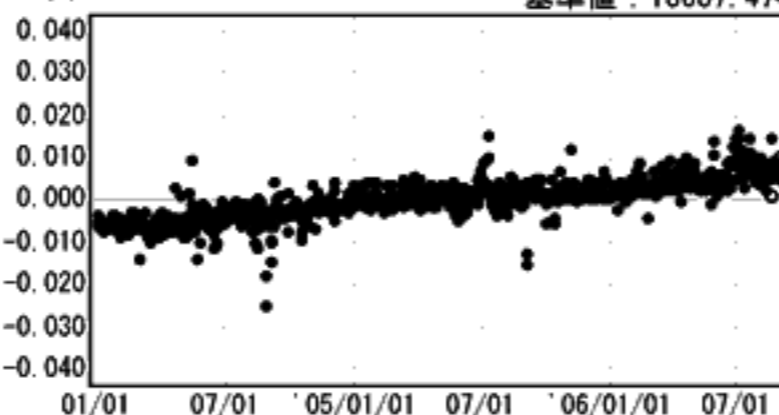
(8) 鹿児島郡山(960776)→鹿児島福山(950489) 斜距離
基準値：35361.622m



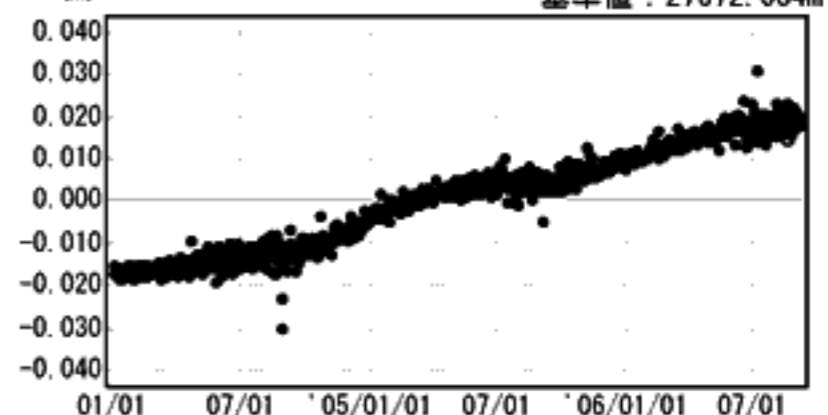
(3) 鹿児島3 (960721)→鹿児島2 (960720) 斜距離
基準値：8060.016m



(6) 垂水(960722)→鹿児島福山(950489) 斜距離
基準値：18687.474m



(9) 垂水(960722)→隼人(021089) 斜距離
基準値：27672.084m



●---[F2:最終解] ○---[R2:速報解]

国土地理院