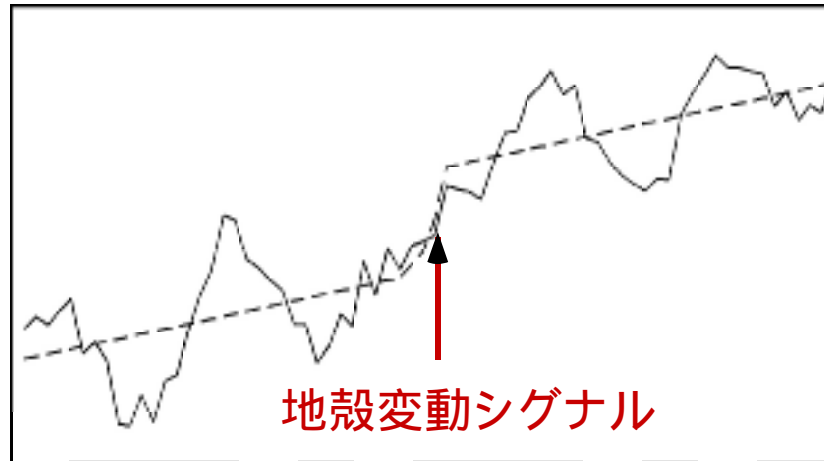
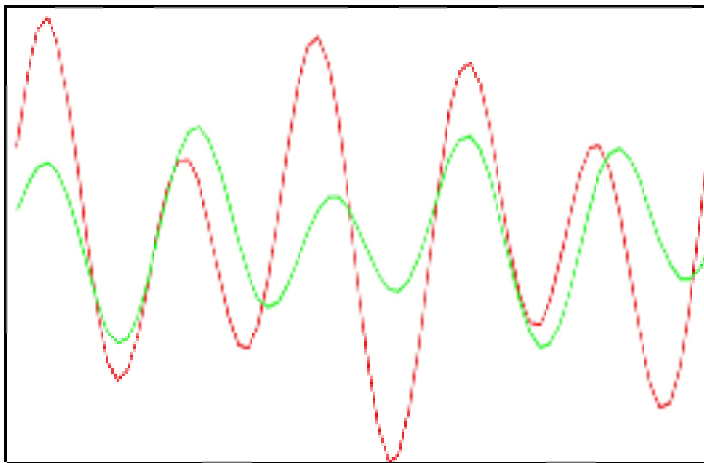


# GPS時系列データには誤差がつきもの

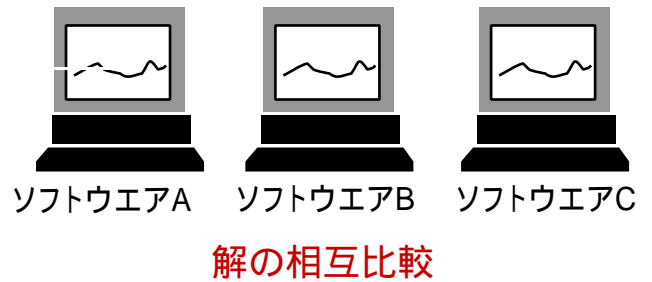


## 観測誤差の分析

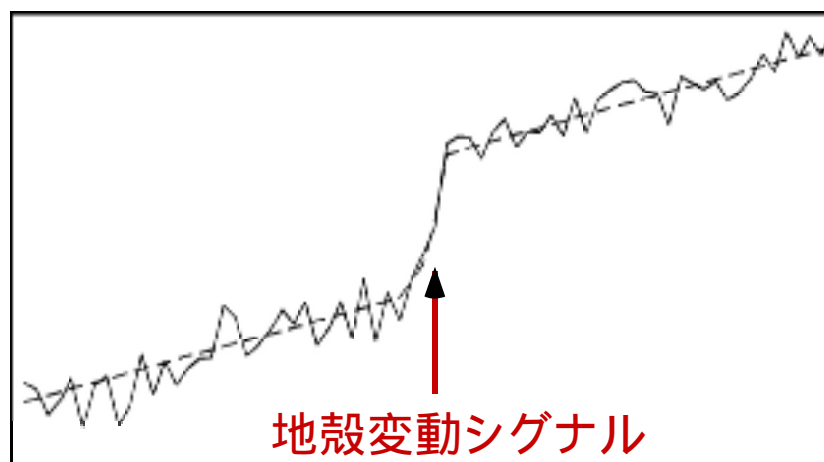


他の観測量（降水量、気圧、地温・・・）との  
相関の分析  
モデル化、フィルタの設計

## 解析時の系統誤差の分析



補正



微弱な地殻変動シグナルの検出