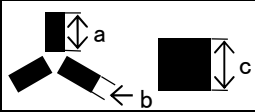


基準点明細表 Control Point Particulars






基準点コード Control point code		TRA000SR-2501		作成日 Creation date : 2013-08-16			
地区名 Area	シール岩 Seal	点名 Point No.	SR-2501	図名 Map	1:1,000,000 東ドロンニングモードランド EASTERN DRONNING MAUD LAND		
設置日 Placement date	1984-02-07/23	年次 Annual	25	設置者 Name	板橋 昭房 Akifusa ITABASHI		
改測日 Resurvey date	2012-01-12	年次 Annual	53	改測者 Name	齋田 宏明 Hiroaki SAITA		
楕円体 Ellipsoidal	GRS80	緯度 Latitude	-71° 31' 29" .8574		経度 Longitude	24° 03' 55" .0098	
座標系 Coordinate system	ITRF2000	X	1851370.164m	Y	826811.903m	Z	-6028043.069m
平面直角座標 Rectangular plane		X		Y			
楕円体高 Ellipsoidal height	996.900m	水準標高 Elevation by leveling					
備考 Remarks							

重力測量 Gravity Survey							
観測日 Observation date		年次 Annual		観測者 Name			
重力値 G-value		正規重力値 Normal		大気重力補正值 Atm			
フリーエア異常 F.A Free Air anomaly		単純 γ - g -異常 B Bouguer anomaly					
備考 Remarks							

地磁気測量 Geomagnetic Survey							
観測日 Observation date	1985-02-13	時間 UT	19:42	年次 Annual	26	観測者 Name	鈴木 平三 Akira SUZUKI
楕円体 Ellipsoidal	測地基準系 1967			座標系 Coordinate system		測地基準系 1967	
全磁力 F Total magnetic force	43391.3nT		偏角 D Declination		伏角 I Inclination		
備考 Remarks							

対空標識 Airphoto Signal								
設置日 Placement date		年次 Annual		設置者 Name				
保守日 Maintenance date		年次 Annual		保守者 Name				
形状 Figure			a: b: c:	m m m	用途 Use	空撮用 Aerial photograph	色 Color	白 White
備考 Remarks	4 枚羽根 4 sheets							

刺針 Pricking							
実施日 Execution date	2012-01-12	年次 Annual	53	設置者 Name	齋田 宏明 Hiroaki SAITA		
備考 Remarks							

地区名 Area	シール岩 Seal	点名 Point No.	SR-2501
点付近地形図 Map		基準点 Control point	
1:1,000,000 東ドロンニングモードランド EASTERN DRONNING MAUD LAND			
		地上写真 Ground photograph	
			
刺針写真 Pricking photograph			
衛星 Satellite	ALOS	シーン ID Scene ID	ALPSMN055755065
		拡大 Zoom in 