


基準点明細表 Control Point Particulars

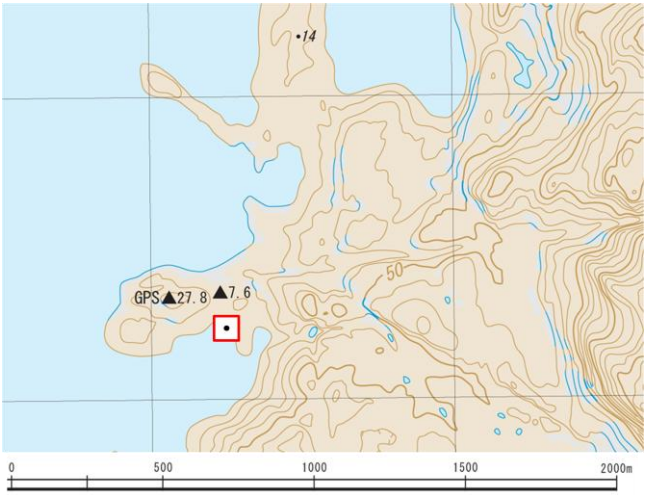

基準点コード Control point code		LOA000LG-SUII		作成日 Creation date : 2013-08-16			
地区名 Area	ラングホブデ LANGHOVDE	点名 Point No.	水位標(LG) LG-SUII	図名 Map	1:25,000 217 ラングホブデ 217 LANGHOVDE		
設置日 Placement date		年次 Annual		設置者 Name			
改測日 Resurvey date	1999-01-10	年次 Annual	40	改測者 Name	安藤 久 Hisashi ANDO		
楕円体 Ellipsoidal	GRS80	緯度 Latitude	-69° 14' 37" .6638		経度 Longitude	39° 42' 50" .6037	
座標系 Coordinate system	ITRF2000	X	1743885.716m	Y	1448524.685m	Z	-5941687.176m
平面直角座標 Rectangular plane		X		Y			
楕円体高 Ellipsoidal height	23.830m	水準標高 Elevation by leveling					
備考 Remarks							

重力測量 Gravity Survey						
観測日 Observation date	1999-01-10	年次 Annual	40	観測者 Name	安藤 久 Hisashi ANDO	
重力値 G-value	982536.44mGal	正規重力値 Normal	982564.76mGal	大気重力補正值 Atm	0.87mGal	
フリーア異常 F.A Free Air anomaly	-26.46mGal	単純ブーゲー異常 B Bouguer anomaly		-26.82mGal		
備考 Remarks	標高: 3.23m Elevation: 3.23m					

地磁気測量 Geomagnetic Survey						
観測日 Observation date		時間 UT		年次 Annual		観測者 Name
楕円体 Ellipsoidal				座標系 Coordinate system		
全磁力 F Total magnetic force		偏角 D Declination			伏角 I Inclination	
備考 Remarks						

対空標識 Airphoto Signal						
設置日 Placement date		年次 Annual		設置者 Name		
保守日 Maintenance date		年次 Annual		保守者 Name		
形状 Figure			用途 Use		色 Color	
備考 Remarks						

刺針 Pricking				
実施日 Execution date		年次 Annual		設置者 Name
備考 Remarks				

地区名 Area	ラングホブデ LANGHOVDE	点名 Point No.	水位標(LG) LG-SUII
点付近地形図 Map		基準点 Control Point	
1:25,000 217 ラングホブデ 217 LANGHOVDE			
			
地上写真 Ground Photograph			
刺針写真 Pricking Photograph			
地区名 Area			
C-No.			C-No.