


基準点明細表 Control Point Particulars



基準点コード Control point code		TRA0000000B-6		作成日 Creation date : 2013-08-16			
地区名 Area	ブライボークニーパ BREIVÅGNIPA	点名 Point No.	B-6	図名 Map	1:25,000 218 ブライボークニーパ 218 BREIVÅGNIPA		
設置日 Placement date	1970-02-07/10-02	年次 Annual	11	設置者 Name	吉村 愛一郎 Aiichiro YOSHIMURA		
改測日 Resurvey date		年次 Annual	40	改算者 Name	安藤 久 Hisashi ANDO		
楕円体 Ellipsoidal	GRS80	緯度 Latitude	-69° 19' 54" .8920		経度 Longitude	39° 46' 12" .4690	
座標系 Coordinate system	ITRF2000	X	1735441.114m	Y	1444382.926m	Z	-5945305.237m
平面直角座標 Rectangular plane		X		Y			
楕円体高 Ellipsoidal height	175.03m	水準標高 Elevation by leveling					
備考 Remarks	隣接改測点の新旧座標差による改算。楕円体高は R-6 のジオイド高を使用 Correction values at the nearest resurveyed point are applied. Ellipsoidal height uses the geoidal height of R-6.						

重力測量 Gravity Survey			
観測日 Observation date		年次 Annual	観測者 Name
重力値 G-value		正規重力値 Normal	大気重力補正值 Atm
フリーエア異常 F.A Free Air anomaly		単純ブーゲー異常 B Bouguer anomaly	
備考 Remarks			

地磁気測量 Geomagnetic Survey			
観測日 Observation date	時間 UT	年次 Annual	観測者 Name
楕円体 Ellipsoidal	座標系 Coordinate system		
全磁力 F Total magnetic force	偏角 D Declination		伏角 I Inclination
備考 Remarks			

対空標識 Airphoto Signal							
設置日 Placement date	1970-02-07/10-02	年次 Annual	11	設置者 Name	吉村 愛一郎 Aiichiro YOSHIMURA		
保守日 Maintenance date		年次 Annual		保守者 Name			
形状 Figure			用途 Use	空撮用 Aerial photograph	色 Color		
備考 Remarks							

刺針 Pricking							
実施日 Execution date	1973-01-25/31	年次 Annual	14	設置者 Name	富樫 昭二 S. TOGASHI	佐藤 昇 N. SATO	阿部義昭 Y. ABE
備考 Remarks							

地区名 Area	ブライボークニーパ BREIVÅGNIPA	点名 Point No.	B-6
点付近地形図 Map		基準点 Control Point	
1:25,000 218 ブライボークニーパ 218 BREIVÅGNIPA			
			
地上写真 Ground Photograph			
刺針写真 Pricking Photograph			
地区名 Area			
	C-No.		C-No.