


基準点明細表 Control Point Particulars

基準点コード Control point code		TRA0000000B-3		作成日 Creation date : 2013-08-16			
地区名 Area	ブライボークニーパ BREIVÅGNIPA	点名 Point No.	B-3	図名 Map	1:25,000 218 ブライボークニーパ 218 BREIVÅGNIPA		
設置日 Placement date	1970-02-07/10-02	年次 Annual	11	設置者 Name	吉村 愛一郎 Aiichiro YOSHIMURA		
改測日 Resurvey date	1999-02-04	年次 Annual	40	改測者 Name	安藤 久 Hisashi ANDO		
楕円体 Ellipsoidal	GRS80	緯度 Latitude	-69° 22' 02" .0467		経度 Longitude	39° 47' 49" .7882	
座標系 Coordinate system	ITRF2000	X	1731969.146m	Y	1442877.026m	Z	-5946841.973m
平面直角座標 Rectangular plane		X		Y			
楕円体高 Ellipsoidal height	332.255m	水準標高 Elevation by leveling					
備考 Remarks							

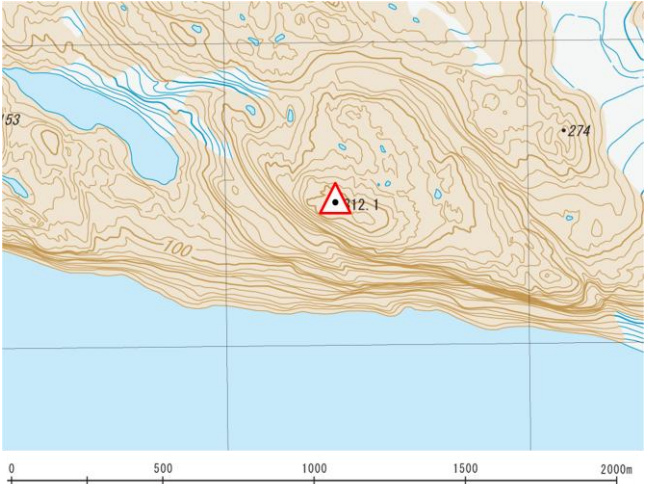
重力測量 Gravity Survey					
観測日 Observation date		年次 Annual		観測者 Name	
重力値 G-value		正規重力値 Normal		大気重力補正值 Atm	
フリーア異常 F.A Free Air anomaly		単純ブーゲー異常 B Bouguer anomaly			
備考 Remarks					

地磁気測量 Geomagnetic Survey					
観測日 Observation date		時間 UT		年次 Annual	観測者 Name
楕円体 Ellipsoidal				座標系 Coordinate system	
全磁力 F Total magnetic force		偏角 D Declination		伏角 I Inclination	
備考 Remarks					


対空標識 Airphoto Signal					
設置日 Placement date	1970-02-07/10-02	年次 Annual	11	設置者 Name	吉村 愛一郎 Aiichiro YOSHIMURA
保守日 Maintenance date		年次 Annual		保守者 Name	
形状 Figure			用途 Use	空撮用 Aerial photograph	色 Color
備考 Remarks					

刺針 Pricking					
実施日 Execution date	1999-02-04	年次 Annual	40	設置者 Name	安藤 久 Hisashi ANDO
備考 Remarks					

地区名 Area	ブライボークニーパ BREIVÅGNIPA	点名 Point No.	B-3
-------------	--------------------------	-----------------	-----

点付近地形図 Map		基準点 Control Point	
1:25,000 218 ブライボークニーパ 218 BREIVÅGNIPA			
			

地上写真 Ground Photograph

			
--	--	--	--

刺針写真 Pricking Photograph

地区名 Area	ブライボークニーパ BREIVÅGNIPA		
