


基準点明細表 Control Point Particulars

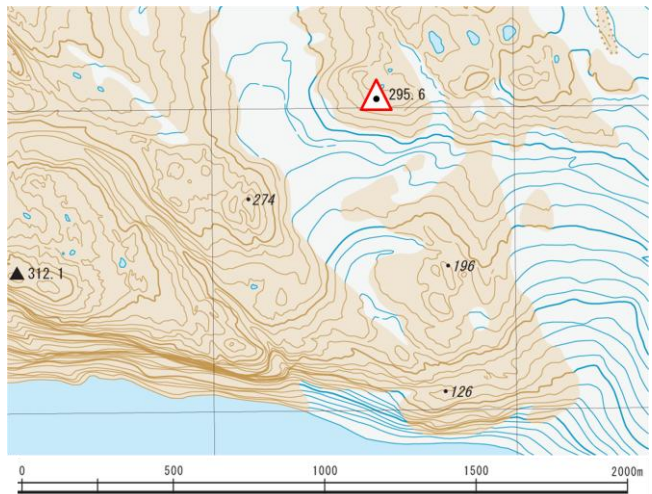

| | | | | | | | |
|-----------------------------|--|-------------------------------|--------------------|--------------------------------|---|-------------------|---------------|
| 基準点コード Control point code | | TRA0000000B-2 | | 作成日 Creation date : 2013-08-16 | | | |
| 地区名 Area | ブライボークニーパ BREIVÅGNIPA | 点名 Point No. | B-2 | 図名 Map | 1:25,000 218 ブライボークニーパ 218 BREIVÅGNIPA | | |
| 設置日 Placement date | 1970-02-07/10-02 | 年次 Annual | 11 | 設置者 Name | 吉村 愛一郎 Aiichiro YOSHIMURA | | |
| 改測日 Resurvey date | | 年次 Annual | 40 | 改算者 Name | 安藤 久 Hisashi ANDO | | |
| 楕円体 Ellipsoidal | GRS80 | 緯度 Latitude | -69° 21' 42" .7690 | | 経度 Longitude | 39° 49' 39" .5560 | |
| 座標系 Coordinate system | ITRF2000 | X | 1731625.920m | Y | 1444152.862m | Z | -5946615.975m |
| 平面直角座標 Rectangular plane | | X | | Y | | | |
| 楕円体高 Ellipsoidal height | 315.73m | 水準標高 Elevation by leveling | | | | | |
| 備考 Remarks | 隣接改測点の新旧座標差による改算。楕円体高は R-6 のジオイド高を使用 Correction values at the nearest resurveyed point are applied. Ellipsoidal height uses the geoidal height of R-6 | | | | | | |

| 重力測量 Gravity Survey | | | |
|---------------------------------|--|-------------------------------|----------------|
| 観測日 Observation date | | 年次 Annual | 観測者 Name |
| 重力値 G-value | | 正規重力値 Normal | 大気重力補正值 Atm |
| フリーエア異常 F.A Free Air anomaly | | 単純ブーゲー異常 B Bouguer anomaly | |
| 備考 Remarks | | | |

| 地磁気測量 Geomagnetic Survey | | | |
|-------------------------------|--------------------------|--------------|---------------------|
| 観測日 Observation date | 時間 UT | 年次 Annual | 観測者 Name |
| 楕円体 Ellipsoidal | 座標系 Coordinate system | | |
| 全磁力 F Total magnetic force | 偏角 D Declination | | 伏角 I Inclination |
| 備考 Remarks | | | |

| 対空標識 Airphoto Signal | | | | | | | |
|-------------------------|---|--------------|-----------|-----------------------|------------------------------|--|--|
| 設置日 Placement date | 1970-02-07/10-02 | 年次 Annual | 11 | 設置者 Name | 吉村 愛一郎 Aiichiro YOSHIMURA | | |
| 保守日 Maintenance date | | 年次 Annual | | 保守者 Name | | | |
| 形状 Figure |  | | 用途 Use | 空撮用 Aerial photograph | 色 Color | | |
| 備考 Remarks | | | | | | | |

| 刺針 Pricking | | | | | | | |
|-----------------------|---------------|--------------|----|-------------|---------------------|-----------------|----------------|
| 実施日 Execution date | 1973-01-25/31 | 年次 Annual | 14 | 設置者 Name | 富樫 昭二 S. TOGASHI | 佐藤 昇 N. SATO | 阿部義昭 Y. ABE |
| 備考 Remarks | | | | | | | |

| | | | |
|---|--------------------------|--|-------|
| 地区名 Area | ブライボークニーパ BREIVÅGNIPA | 点名 Point No. | B-2 |
| 点付近地形図 Map | | 基準点 Control Point | |
| 1:25,000 218 ブライボークニーパ 218 BREIVÅGNIPA | | | |
|  | | | |
| 地上写真 Ground Photograph | | | |
| | | | |
| 刺針写真 Pricking Photograph | | | |
| 地区名 Area | | | |
| C-No. | | 北 N  | C-No. |
| | | | |