


基準点明細表 Control Point Particulars

基準点コード Control point code		TRA0000005401		作成日 Creation date : 2013-08-16			
地区名 Area	東オングル島 HIGASHI-ONGUL TO	点名 Point No.	5401	図名 Map	1:25,000 215 オングル諸島 215 ONGUL SHOTO		
設置日 Placement date	2012-12-27	年次 Annual	54	設置者 Name	吉高神 充 Mitsuru KIKKOJIN		
改測日 Resurvey date		年次 Annual		改測者 Name			
楕円体 Ellipsoidal	GRS80	緯度 Latitude	-69° 00' 13" .3436		経度 Longitude	39° 34' 28" .6007	
座標系 Coordinate system	ITRF2000	X	1766697.402m	Y	1460221.061m	Z	-5932153.740m
平面直角座標 Rectangular plane		X		Y			
楕円体高 Ellipsoidal height	34.984m	水準標高 Elevation by leveling					
備考 Remarks							

重力測量 Gravity Survey							
観測日 Observation date	2013-01-21	年次 Annual	54	観測者 Name	吉高神 充 Mitsuru KIKKOJIN		
重力値 G-value	982526.20 mGal	正規重力値 Normal	982550.26 mGal		大気重力補正值 Atm	0.87 mGal	
フリーア異常 F.A Free Air anomaly	-18.91 mGal	単純ブーゲー異常 B Bouguer anomaly			-20.46 mGal		
備考 Remarks	標高: 13.91m Elevation: 13.91m						

地磁気測量 Geomagnetic Survey							
観測日 Observation date		時間 UT		年次 Annual		観測者 Name	
楕円体 Ellipsoidal				座標系 Coordinate system			
全磁力 F Total magnetic force				偏角 D Declination		伏角 I Inclination	
備考 Remarks							

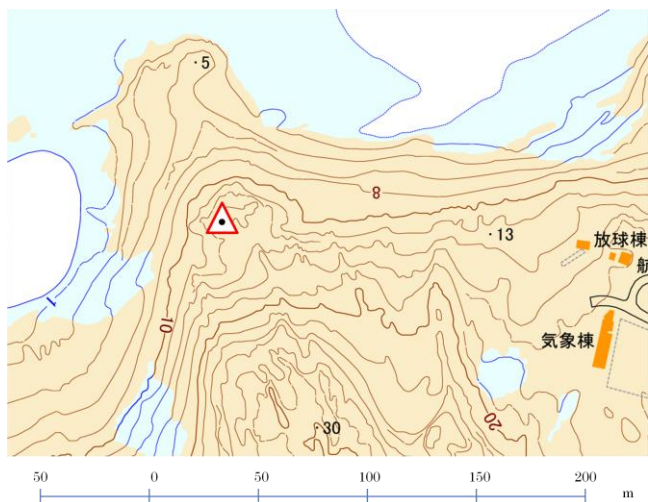
対空標識 Airphoto Signal							
設置日 Placement date	2013-01-17	年次 Annual	54	設置者 Name	吉高神 充 Mitsuru KIKKOJIN		
保守日 Maintenance date		年次 Annual		保守者 Name			
形状 Figure			a: 0.9 m b: 0.3 m c: m	用途 Use	空撮用 Aerial photograph	色 Color	白 White
備考 Remarks							

刺針 Pricking							
実施日 Execution date		年次 Annual		設置者 Name			
備考 Remarks							


地区名 Area	東オングル島 HIGASHI-ONGUL TO	点名 Point No.	5401
-------------	----------------------------	-----------------	------

点付近地形図 Map		基準点 Control Point	
------------	--	-------------------	--

1:2,500 A1 2500_1




地上写真 Ground Photograph



対空標識写真 Airphoto Signal Photograph

地区名 Area	東オングル島 HIGASHI-ONGUL TO
-------------	----------------------------

C-No.  C-No.