


## 基準点明細表 Control Point Particulars

基準点コード Control point code		TRA0000005001		作成日 Creation date : 2013-08-16			
地区名 Area	東オングル島 HIGASHI-ONGUL TO	点名 Point No.	5001	図名 Map	1:25,000 215 オングル諸島 215 ONGUL SHOTO		
設置日 Placement date	2007-12/2008-02	年次 Annual	50	設置者 Name	田上 節雄 Setsuo TANOUE		
改測日 Resurvey date	2012-12-26	年次 Annual	54	改測者 Name	吉高神 充 Mitsuru KIKKOJIN		
楕円体 Ellipsoidal	GRS80	緯度 Latitude	-69° 00' 18" .2134		経度 Longitude	39° 35' 33" .1803	
座標系 Coordinate system	ITRF2000	X	1766132.891m	Y	1460685.430m	Z	-5932212.260m
平面直角座標 Rectangular plane		X		Y			
楕円体高 Ellipsoidal height	39.755m	水準標高 Elevation by leveling					
備考 Remarks							

重力測量 Gravity Survey						
観測日 Observation date	2013-01-26	年次 Annual	54	観測者 Name	吉高神 充 Mitsuru KIKKOJIN	
重力値 G-value	982524.34 mGal	正規重力値 Normal	982550.35 mGal		大気重力補正值 Atm	0.87 mGal
フリーア異常 F.A Free Air anomaly	-19.37 mGal	単純 $\gamma$ - $g$ -異常 B Bouguer anomaly		-21.46 mGal		
備考 Remarks	標高: 18.68m Elevation: 18.68m					

地磁気測量 Geomagnetic Survey						
観測日 Observation date		時間 UT		年次 Annual		観測者 Name
楕円体 Ellipsoidal				座標系 Coordinate system		
全磁力 F Total magnetic force		偏角 D Declination			伏角 I Inclination	
備考 Remarks						

対空標識 Airphoto Signal						
設置日 Placement date	2013-01-17	年次 Annual	54	設置者 Name	吉高神 充 Mitsuru KIKKOJIN	
保守日 Maintenance date		年次 Annual		保守者 Name		
形状 Figure			用途 Use	空撮用 Aerial photograph	色 Color	白 White
備考 Remarks						

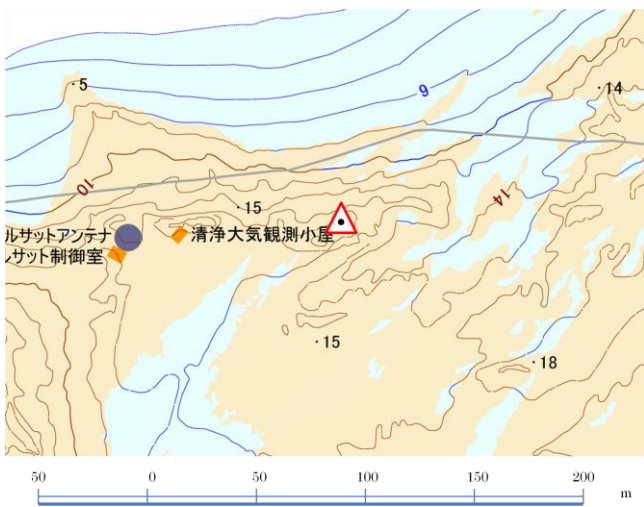
刺針 Pricking					
実施日 Execution date		年次 Annual		設置者 Name	
備考 Remarks					

地区名 Area	東オングル島 HIGASHI-ONGUL TO	点名 Point No.	5001
-------------	----------------------------	-----------------	------


点付近地形図 Map

基準点 Control Point

1:2,500 A1 2500\_1



地上写真 Ground Photograph



対空標識写真 Airphoto Signal Photograph

地区名 Area	東オングル島 HIGASHI-ONGUL TO
-------------	----------------------------

C-No.



C-No.