


基準点明細表 Control Point Particulars

基準点コード Control point code		TRA0000004806		作成日 Creation date : 2013-08-16			
地区名 Area	アウストホブデ AUSTHOVDE	点名 Point No.	4806	図名 Map	1:25,000 227 アウストホブデ 227 AUSTHOVDE		
設置日 Placement date	2007-01-18	年次 Annual	48	設置者 Name	白井 宏樹 Hiroki SHIRAI		
改測日 Resurvey date		年次 Annual		改測者 Name			
楕円体 Ellipsoidal	GRS80	緯度 Latitude	-69° 42' 31" .4951		経度 Longitude	37° 46' 15" .6769	
座標系 Coordinate system	ITRF2000	X	1753638.056m	Y	1358841.070m	Z	-5960005.422m
平面直角座標 Rectangular plane		X		Y			
楕円体高 Ellipsoidal height	166.222m	水準標高 Elevation by leveling					
備考 Remarks							

重力測量 Gravity Survey							
観測日 Observation date	2007-01-18	年次 Annual	48	観測者 Name	白井 宏樹 Hiroki SHIRAI		
重力値 G-value	982535.09mGal	正規重力値 Normal	982592.49mGal		大気重力補正值 Atm	0.86mGal	
フリーア異常 F.A Free Air anomaly	-11.12mGal	単純 γ - γ -異常 B Bouguer anomaly			-27.59mGal		
備考 Remarks	標高: 147.19m Elevation: 147.19m						

地磁気測量 Geomagnetic Survey							
観測日 Observation date		時間 UT		年次 Annual		観測者 Name	
楕円体 Ellipsoidal				座標系 Coordinate system			
全磁力 F Total magnetic force				偏角 D Declination			伏角 I Inclination
備考 Remarks							

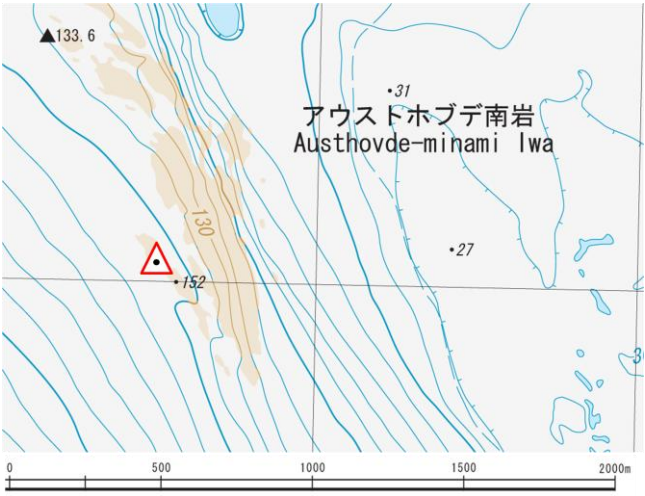
対空標識 Airphoto Signal							
設置日 Placement date	2007-01-18	年次 Annual	48	設置者 Name	白井 宏樹 Hiroki SHIRAI		
保守日 Maintenance date		年次 Annual		保守者 Name			
形状 Figure			a: 6 m b: 3 m c: m	用途 Use	衛星用 Satellite image	色 Color	白 White
備考 Remarks							

刺針 Pricking							
実施日 Execution date		年次 Annual		設置者 Name			
備考 Remarks							


地区名 Area	アウストホブデ AUSTHOVDE	点名 Point No.	4806
-------------	----------------------	-----------------	------

点付近地形図 Map	基準点 Control Point
------------	-------------------

1:25,000 227 アウストホブデ
227 AUSTHOVDE



地上写真 Ground Photograph



刺針写真 Pricking Photograph

地区名 Area	
-------------	--

C-No. 北 N ↑ C-No.