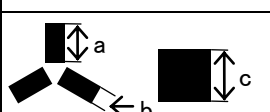


基準点明細表 Control Point Particulars

基準点コード Control point code		LOA0000004618		作成日 Creation date : 2013-08-16			
地区名 Area	西オングル島 NISHI-ONGUL TO	点名 Point No.	4618	図名 Map	1:25,000 215 オングル諸島 215 ONGUL SHOTO		
設置日 Placement date	2005-01-30	年次 Annual	46	設置者 Name	森田 和幸 Kazuyuki MORITA		
改測日 Resurvey date	2006-01-12	年次 Annual	47	改測者 Name	岡村 盛司 Seiji OKAMURA		
楕円体 Ellipsoidal	GRS80	緯度 Latitude	-69° 02' 02" .0856		経度 Longitude	39° 31' 45" .7040	
座標系 Coordinate system	ITRF2000	X	1765424.171m	Y	1456823.532m	Z	-5933362.560m
平面直角座標 Rectangular plane		X		Y			
楕円体高 Ellipsoidal height	37.484m	水準標高 Elevation by leveling		16.537m			
備考 Remarks	水準測量 : 47 次 Leveling : JARE 47						

重力測量 Gravity Survey					
観測日 Observation date		年次 Annual		観測者 Name	
重力値 G-value		正規重力値 Normal		大気重力補正值 Atm	
フリーア異常 F.A Free Air anomaly		単純ブーゲー異常 B Bouguer anomaly			
備考 Remarks					

地磁気測量 Geomagnetic Survey					
観測日 Observation date		時間 UT		年次 Annual	観測者 Name
楕円体 Ellipsoidal				座標系 Coordinate system	
全磁力 F Total magnetic force		偏角 D Declination		伏角 I Inclination	
備考 Remarks					

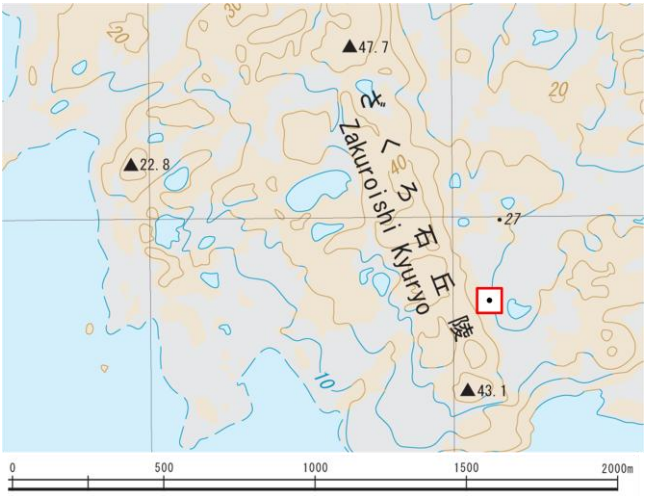
対空標識 Airphoto Signal					
設置日 Placement date		年次 Annual		設置者 Name	
保守日 Maintenance date		年次 Annual		保守者 Name	
形状 Figure			用途 Use		色 Color
備考 Remarks					

刺針 Pricking					
実施日 Execution date		年次 Annual		設置者 Name	
備考 Remarks					


地区名 Area	西オングル島 NISHI-ONGUL TO	点名 Point No.	4618
-------------	--------------------------	-----------------	------

点付近地形図 Map	基準点 Control Point
------------	-------------------

1:25,000 215 オングル諸島
215 ONGUL SHOTO



地上写真 Ground Photograph



刺針写真 Pricking Photograph

地区名 Area	
-------------	--

C-No. 北 N ↑ C-No.