


基準点明細表 Control Point Particulars

基準点コード Control point code		TRA0000004605		作成日 Creation date : 2013-08-16			
地区名 Area	天文台岩 Tenmondai Iwa	点名 Point No.	4605	図名 Map	1:25,000 208 碁盤目岩 208 GOBANME IWA		
設置日 Placement date	2004-12-28	年次 Annual	46	設置者 Name	森田 和幸 Kazuyuki MORITA		
改測日 Resurvey date		年次 Annual		改測者 Name			
楕円体 Ellipsoidal	GRS80	緯度 Latitude	-68° 26' 40" .9194		経度 Longitude	41° 42' 45" .6959	
座標系 Coordinate system	ITRF2000	X	1754381.372m	Y	1563794.120m	Z	-5909585.164m
平面直角座標 Rectangular plane		X		Y			
楕円体高 Ellipsoidal height	96.615m	水準標高 Elevation by leveling					
備考 Remarks							

重力測量 Gravity Survey							
観測日 Observation date	2004-12-29	年次 Annual	46	観測者 Name	森田 和幸 Kazuyuki MORITA		
重力値 G-value	982477.31mGal	正規重力値 Normal	982515.96mGal		大気重力補正值 Atm	0.86mGal	
フリーア異常 F.A Free Air anomaly	-15.05mGal	単純ブーゲー異常 B Bouguer anomaly			-23.30mGal		
備考 Remarks	標高: 73.69m Elevation: 73.69m						

地磁気測量 Geomagnetic Survey							
観測日 Observation date		時間 UT		年次 Annual		観測者 Name	
楕円体 Ellipsoidal				座標系 Coordinate system			
全磁力 F Total magnetic force				偏角 D Declination			伏角 I Inclination
備考 Remarks							

対空標識 Airphoto Signal							
設置日 Placement date		年次 Annual		設置者 Name			
保守日 Maintenance date		年次 Annual		保守者 Name			
形状 Figure			a: m b: m c: m	用途 Use	空撮用 Aerial photograph	色 Color	白 White
備考 Remarks							

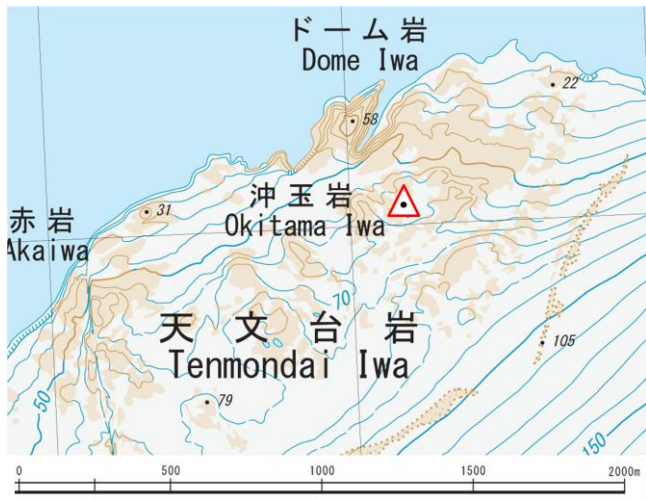
刺針 Pricking							
実施日 Execution date	2004-12-28	年次 Annual	46	設置者 Name	森田 和幸 Kazuyuki MORITA		
備考 Remarks							

地区名 Area	天文台岩 Tenmondai Iwa	点名 Point No.	4605
-------------	-----------------------	-----------------	------


点付近地形図 Map

基準点 Control Point

1:25,000 208 碁盤目岩
208 GOBANME IWA



地上写真 Ground Photograph



刺針写真 Pricking Photograph

地区名 Area	天文台岩 Tenmondai Iwa
-------------	-----------------------

北 N

