


基準点明細表 Control Point Particulars

基準点コード Control point code		TRA0000004602		作成日 Creation date : 2013-08-16			
地区名 Area	かぶと岩 Kabuto Iwa	点名 Point No.	4602	図名 Map	1:25,000 203 かぶと岩 203 KABUTO IWA		
設置日 Placement date	2004-12-22	年次 Annual	46	設置者 Name	森田 和幸 Kazuyuki MORITA		
改測日 Resurvey date		年次 Annual		改測者 Name			
楕円体 Ellipsoidal	GRS80	緯度 Latitude	-68° 03' 02" .7840		経度 Longitude	43° 36' 17" .9702	
座標系 Coordinate system	ITRF2000	X	1731340.688m	Y	1649021.105m	Z	-5893311.127m
平面直角座標 Rectangular plane		X		Y			
楕円体高 Ellipsoidal height	106.765m	水準標高 Elevation by leveling					
備考 Remarks							

重力測量 Gravity Survey							
観測日 Observation date	2004-12-24	年次 Annual	46	観測者 Name	森田 和幸 Kazuyuki MORITA		
重力値 G-value	982446.90mGal	正規重力値 Normal	982491.27mGal	大気重力補正值 Atm	0.86mGal		
フリーア異常 F.A Free Air anomaly	-17.97mGal	単純ブーゲー異常 B Bouguer anomaly		-27.23mGal			
備考 Remarks	標高: 82.74m Elevation: 82.74m						

地磁気測量 Geomagnetic Survey							
観測日 Observation date		時間 UT		年次 Annual		観測者 Name	
楕円体 Ellipsoidal				座標系 Coordinate system			
全磁力 F Total magnetic force			偏角 D Declination			伏角 I Inclination	
備考 Remarks							

対空標識 Airphoto Signal							
設置日 Placement date		年次 Annual		設置者 Name			
保守日 Maintenance date		年次 Annual		保守者 Name			
形状 Figure			a: m b: m c: m	用途 Use	空撮用 Aerial photograph	色 Color	白 White
備考 Remarks							

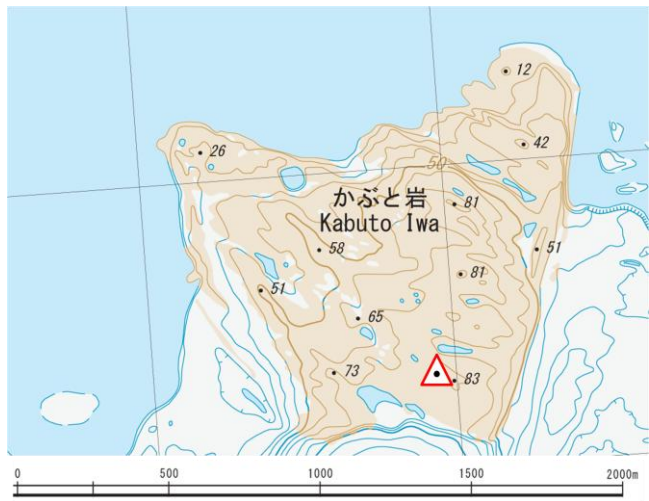
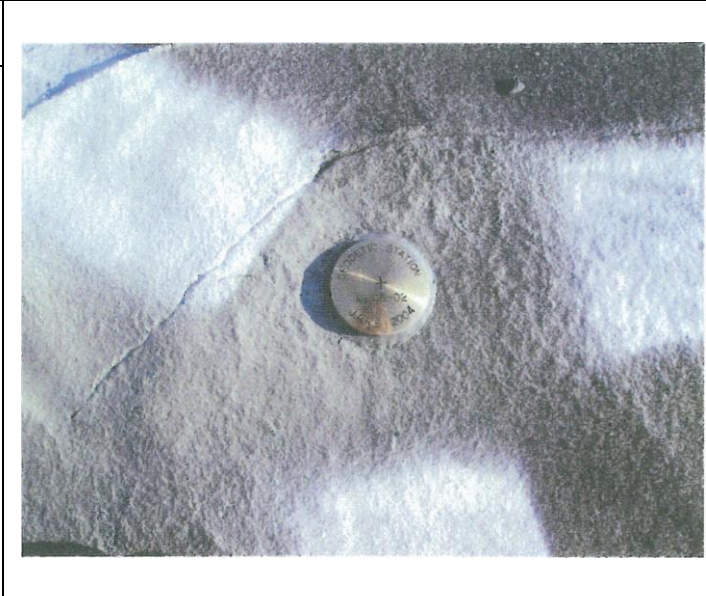
刺針 Pricking							
実施日 Execution date	2004-12-22	年次 Annual	46	設置者 Name	森田 和幸 Kazuyuki MORITA		
備考 Remarks							

地区名 Area	かぶと岩 Kabuto Iwa	点名 Point No.	4602
-------------	--------------------	-----------------	------


点付近地形図 Map

基準点 Control Point

1:25,000 203 かぶと岩
203 KABUTO IWA



地上写真 Ground Photograph



刺針写真 Pricking Photograph

地区名 Area	かぶと岩 Kabuto Iwa
-------------	--------------------

