


基準点明細表 Control Point Particulars

基準点コード Control point code		TRA0000004502		作成日 Creation date : 2013-08-16			
地区名 Area	ラングホブデ LANGHOVDE	点名 Point No.	4502 (R-2)	図名 Map	1:25,000 217 ラングホブデ 217 LANGHOVDE		
設置日 Placement date	2004-02-06	年次 Annual	45	設置者 Name	平岡 喜文 Yoshifumi HIRAOKA		
改測日 Resurvey date		年次 Annual		改測者 Name			
楕円体 Ellipsoidal	GRS80	緯度 Latitude	-69° 13' 27" .8330		経度 Longitude	39° 44' 58" .7530	
座標系 Coordinate system	ITRF2000	X	1744636.359m	Y	1450980.900m	Z	-5941246.871m
平面直角座標 Rectangular plane		X		Y			
楕円体高 Ellipsoidal height	373.447m	水準標高 Elevation by leveling					
備考 Remarks							

重力測量 Gravity Survey							
観測日 Observation date		年次 Annual		観測者 Name			
重力値 G-value		正規重力値 Normal		大気重力補正值 Atm			
フリーエア異常 F.A Free Air anomaly		単純ブーゲー異常 B Bouguer anomaly					
備考 Remarks							

地磁気測量 Geomagnetic Survey							
観測日 Observation date		時間 UT		年次 Annual		観測者 Name	
楕円体 Ellipsoidal					座標系 Coordinate system		
全磁力 F Total magnetic force		偏角 D Declination			伏角 I Inclination		
備考 Remarks							

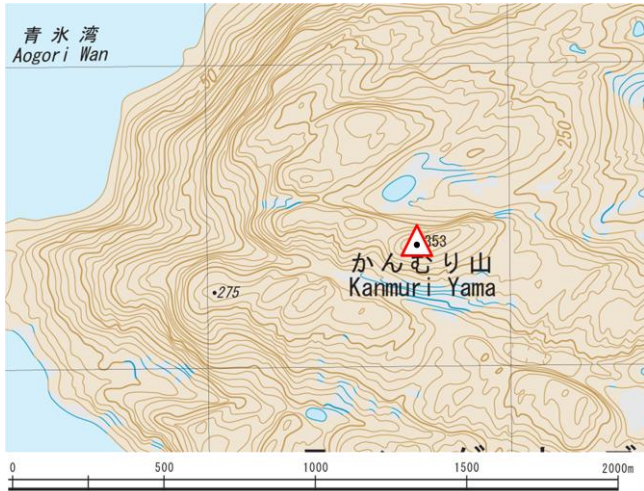
対空標識 Airphoto Signal							
設置日 Placement date	1991-09-20	年次 Annual	32	設置者 Name	中島 最郎 Sairo NAKAJIMA		
保守日 Maintenance date		年次 Annual		保守者 Name			
形状 Figure			a: 0.9 m b: 0.3 m c: m	用途 Use	空撮用 Aerial photograph	色 Color	白 White
備考 Remarks							

刺針 Pricking							
実施日 Execution date		年次 Annual		設置者 Name			
備考 Remarks							



地区名 Area	ラングホブデ LANGHOVDE	点名 Point No.	4502(R-2)
-------------	---------------------	-----------------	-----------

点付近地形図 Map	基準点 Control Point
------------	-------------------

1:25,000 217 ラングホブデ
217 LANGHOVDE



地上写真 Ground Photograph



対空標識写真 Airphoto Signal Photograph

地区名 Area	ラングホブデ LANGHOVDE
-------------	---------------------

C27-No.15



C27-No.17

