


## 基準点明細表 Control Point Particulars

基準点コード Control point code		TRA0000004302		作成日 Creation date : 2013-08-16			
地区名 Area	奥岩 Okuiwa	点名 Point No.	4302	図名 Map	1:25,000 211 奥岩 211 OKUIWA		
設置日 Placement date	2002-01-05	年次 Annual	43	設置者 Name	松尾 健一 Kenichi MATSUO		
改測日 Resurvey date		年次 Annual		改測者 Name			
楕円体 Ellipsoidal	GRS80	緯度 Latitude	-68° 43' 12" .6732		経度 Longitude	40° 50' 40" .0828	
座標系 Coordinate system	ITRF2000	X	1756240.212m	Y	1518326.058m	Z	-5920824.586m
平面直角座標 Rectangular plane		X		Y			
楕円体高 Ellipsoidal height	116.213m	水準標高 Elevation by leveling					
備考 Remarks							

重力測量 Gravity Survey							
観測日 Observation date	2002-01-05	年次 Annual	43	観測者 Name	松尾 健一 Kenichi MATSUO		
重力値 G-value	982483.83mGal	正規重力値 Normal	982532.94mGal		大気重力補正值 Atm	0.86mGal	
フリーア異常 F.A Free Air anomaly	-19.16mGal	単純ブーゲー異常 B Bouguer anomaly			-29.71mGal		
備考 Remarks	標高: 94.25m Elevation: 94.25m						

地磁気測量 Geomagnetic Survey							
観測日 Observation date	2002-01-05	時間 UT	06:23	年次 Annual	43	観測者 Name	松尾 健一 Kenichi MATSUO
楕円体 Ellipsoidal	GRS80			座標系 Coordinate system		ITRF2000	
全磁力 F Total magnetic force	45071.1nT		偏角 D Declination		伏角 I Inclination		
備考 Remarks							

対空標識 Airphoto Signal							
設置日 Placement date	2002-01-07	年次 Annual	43	設置者 Name	松尾 健一 Kenichi MATSUO		
保守日 Maintenance date		年次 Annual		保守者 Name			
形状 Figure			a: m b: m c: m	用途 Use	空撮用 Aerial photograph	色 Color	白 White
備考 Remarks	4 枚羽 4 sheets						

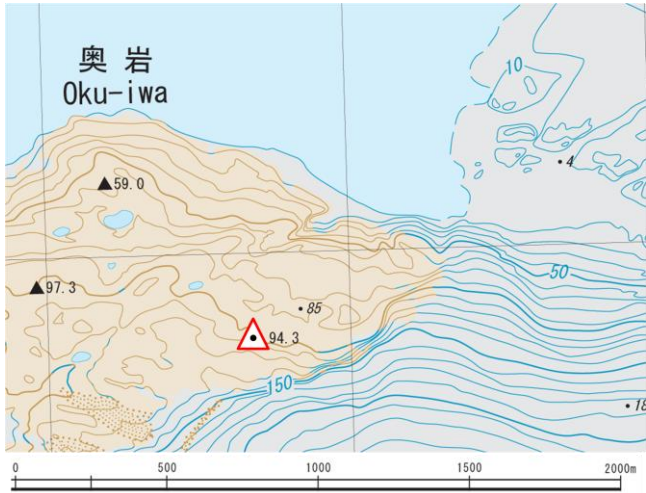
刺針 Pricking							
実施日 Execution date	2002-01-07	年次 Annual	43	設置者 Name	松尾 健一 Kenichi MATSUO		
備考 Remarks							

地区名 Area	奥岩 Okuiwa	点名 Point No.	4302
-------------	--------------	-----------------	------


点付近地形図 Map

基準点 Control Point

1:25,000 211 奥岩  
211 OKUIWA



地上写真 Ground Photograph



刺針写真 Pricking Photograph

地区名 Area	奥岩 Okuiwa
-------------	--------------

C45AV-3

C3-No.4



C3-No.5

