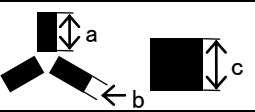


基準点明細表 Control Point Particulars

基準点コード Control point code		TRA0000003901		作成日 Creation date : 2013-08-16			
地区名 Area	スカルブスネス SKARVSNES	点名 Point No.	3901	図名 Map	1:25,000 219 スカルブスネス 219 SKARVSNES		
設置日 Placement date	1997-12-27	年次 Annual	39	設置者 Name	岩田 昭雄 Masao IWATA		
改測日 Resurvey date		年次 Annual		改測者 Name			
楕円体 Ellipsoidal	GRS80	緯度 Latitude	-69° 28' 25" .9833		経度 Longitude	39° 36' 23" .4654	
座標系 Coordinate system	ITRF2000	X	1728097.335m	Y	1429937.616m	Z	-5950741.160m
平面直角座標 Rectangular plane		X		Y			
楕円体高 Ellipsoidal height	30.110m	水準標高 Elevation by leveling					
備考 Remarks							

重力測量 Gravity Survey							
観測日 Observation date	1999-01-05	年次 Annual	40	観測者 Name	安藤 久 Hisashi ANDO		
重力値 G-value	982545.73mGal	正規重力値 Normal	982578.57mGal		大気重力補正值 Atm	0.87mGal	
フリーア異常 F.A Free Air anomaly	-28.97mGal	単純ブーゲー異常 B Bouguer anomaly			-30.06mGal		
備考 Remarks	標高:9.74m Elevation:9.74m						

地磁気測量 Geomagnetic Survey							
観測日 Observation date	1997-12-31	時間 UT	13:27	年次 Annual	39	観測者 Name	岩田 昭雄 Masao IWATA
楕円体 Ellipsoidal	GRS80			座標系 Coordinate system		ITRF2000	
全磁力 F Total magnetic force	43700nT		偏角 D Declination	-48° 05.4'		伏角 I Inclination	-64° 06.9'
備考 Remarks							

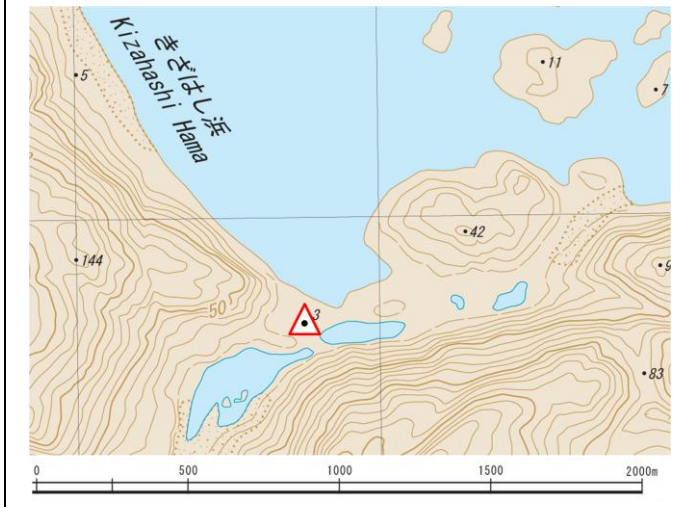
対空標識 Airphoto Signal							
設置日 Placement date		年次 Annual		設置者 Name			
保守日 Maintenance date		年次 Annual		保守者 Name			
形状 Figure			a: m b: m c: m	用途 Use		色 Color	
備考 Remarks							

刺針 Pricking							
実施日 Execution date	1997-12-27	年次 Annual	39	設置者 Name	岩田 昭雄 Masao IWATA		
備考 Remarks							


地区名 Area	スカルブスネス SKARVSNES	点名 Point No.	3901
-------------	----------------------	-----------------	------

点付近地形図 Map	基準点 Control Point
------------	-------------------

1:25,000 219 スカルブスネス
219 SKARVSNES




地上写真 Ground Photograph



刺針写真 Pricking Photograph

地区名
Area

C-No.  C-No.