

## 基準点明細表 Control Point Particulars

基準点コード Control point code		TRA0000003703		作成日 Creation date : 2013-08-16			
地区名 Area	ラングホブデ LANGHOVDE	点名 Point No.	3703	図名 Map	1:25,000 217 ラングホブデ 217 LANGHOVDE		
設置日 Placement date	1996-01-05	年次 Annual	37	設置者 Name	木村 勲 Isao KIMURA		
改測日 Resurvey date		年次 Annual		改測者 Name			
楕円体 Ellipsoidal	GRS80	緯度 Latitude	-69° 15' 55" .4371		経度 Longitude	39° 43' 00" .5202	
座標系 Coordinate system	ITRF2000	X	1742089.840m	Y	1447174.520m	Z	-5942566.030m
平面直角座標 Rectangular plane		X		Y			
楕円体高 Ellipsoidal height	50.785m	水準標高 Elevation by leveling					
備考 Remarks							

重力測量 Gravity Survey							
観測日 Observation date		年次 Annual		観測者 Name			
重力値 G-value		正規重力値 Normal		大気重力補正值 Atm			
フリーエア異常 F.A Free Air anomaly		単純ブーゲー異常 B Bouguer anomaly					
備考 Remarks							

地磁気測量 Geomagnetic Survey							
観測日 Observation date		時間 UT		年次 Annual		観測者 Name	
楕円体 Ellipsoidal				座標系 Coordinate system			
全磁力 F Total magnetic force		偏角 D Declination		伏角 I Inclination			
備考 Remarks							

対空標識 Airphoto Signal							
設置日 Placement date		年次 Annual		設置者 Name			
保守日 Maintenance date		年次 Annual		保守者 Name			
形状 Figure			a: m b: m c: m	用途 Use		色 Color	
備考 Remarks							

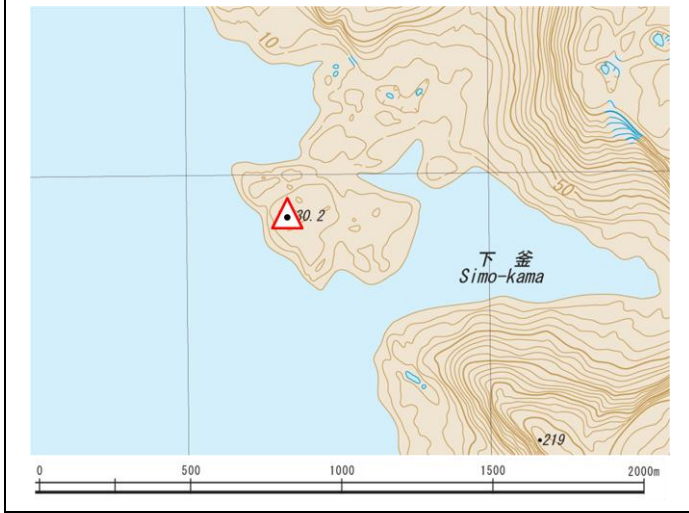

刺針 Pricking							
実施日 Execution date	1996-01-05	年次 Annual	37	設置者 Name	木村 勲 Isao KIMURA		
備考 Remarks							

地区名 Area	ラングホブデ LANGHOVDE	点名 Point No.	3703
-------------	---------------------	-----------------	------


点付近地形図 Map

基準点 Control Point

1:25,000 217 ラングホブデ  
217 LANGHOVDE



地上写真 Ground Photograph



刺針写真 Pricking Photograph

地区名 Area	ラングホブデ LANGHOVDE
-------------	---------------------

C30-No.9  C30-No.11

