


## 基準点明細表 Control Point Particulars


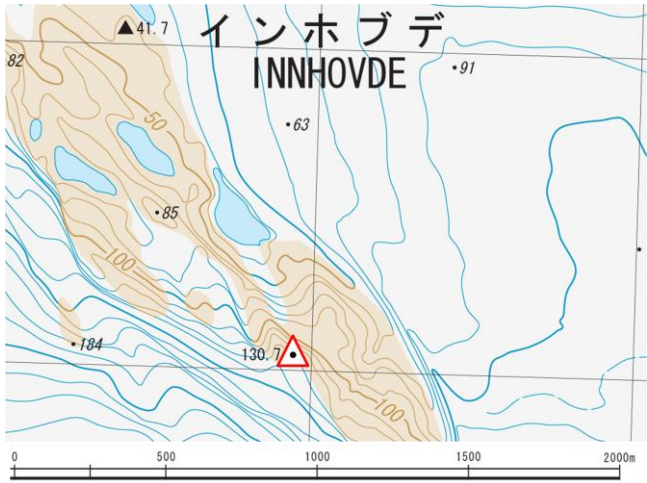
基準点コード Control point code		TRA0000002503		作成日 Creation date : 2013-08-16			
地区名 Area	インホブデ INNHOVDE	点名 Point No.	2503	図名 Map	1:25,000 230 インホブデ 230 INNHOVDE		
設置日 Placement date	1984-01-11/16	年次 Annual	25	設置者 Name	板橋 昭房 Akifusa ITABASHI		
改測日 Resurvey date	2007-01-16	年次 Annual	48	改測者 Name	白井 宏樹 Hiroki SHIRAI		
楕円体 Ellipsoidal	GRS80	緯度 Latitude	-69° 51' 55" .0455		経度 Longitude	37° 07' 25" .6228	
座標系 Coordinate system	ITRF2000	X	1755806.522m	Y	1329052.148m	Z	-5966032.042m
平面直角座標 Rectangular plane		X		Y			
楕円体高 Ellipsoidal height	158.308m	水準標高 Elevation by leveling					
備考 Remarks							

重力測量 Gravity Survey							
観測日 Observation date	2007-01-14	年次 Annual	48	観測者 Name	白井 宏樹 Hiroki SHIRAI		
重力値 G-value	982534.14mGal	正規重力値 Normal	982601.72mGal	大気重力補正值 Atm	0.86mGal		
フリーア異常 F.A Free Air anomaly	-26.37mGal	単純 $\gamma$ - $g$ -異常 B Bouguer anomaly		-41.00mGal			
備考 Remarks	標高: 130.73m Elevation: 130.73m						


地磁気測量 Geomagnetic Survey							
観測日 Observation date		時間 UT		年次 Annual		観測者 Name	
楕円体 Ellipsoidal				座標系 Coordinate system			
全磁力 F Total magnetic force				偏角 D Declination			伏角 I Inclination
備考 Remarks							

対空標識 Airphoto Signal							
設置日 Placement date		年次 Annual		設置者 Name			
保守日 Maintenance date		年次 Annual		保守者 Name			
形状 Figure			a: m b: m c: m	用途 Use	空撮用 Aerial photograph	色 Color	白 White
備考 Remarks	4 枚羽 4 sheets						

刺針 Pricking							
実施日 Execution date	1984-01-11/16	年次 Annual	25	設置者 Name	板橋 昭房 Akifusa ITABASHI		
備考 Remarks							

地区名 Area	インホブデ INNHOVDE	点名 Point No.	2503
点付近地形図 Map		基準点 Control Point	
1:25,000 230 インホブデ 230 INNHOVDE			
			

地上写真 Ground Photograph



刺針写真 Pricking Photograph

地区名  
Area

C-No.



C-No.