


## 基準点明細表 Control Point Particulars

基準点コード Control point code		TRA0000002501		作成日 Creation date : 2013-08-16			
地区名 Area	インホブデ INNHOVDE	点名 Point No.	2501	図名 Map	1:25,000 230 インホブデ 230 INNHOVDE		
設置日 Placement date	1984-01-11/16	年次 Annual	25	設置者 Name	板橋 昭房 Akifusa ITABASHI		
改測日 Resurvey date	2007-01-16	年次 Annual	48	改測者 Name	白井 宏樹 Hiroki SHIRAI		
楕円体 Ellipsoidal	GRS80	緯度 Latitude	-69° 51' 22" .2873		経度 Longitude	37° 06' 38" .2006	
座標系 Coordinate system	ITRF2000	X	1756847.636m	Y	1329204.981m	Z	-5965598.866m
平面直角座標 Rectangular plane		X		Y			
楕円体高 Ellipsoidal height	69.207m	水準標高 Elevation by leveling					
備考 Remarks							

重力測量 Gravity Survey						
観測日 Observation date	2007-01-14	年次 Annual	48	観測者 Name	白井 宏樹 Hiroki SHIRAI	
重力値 G-value	982552.34mGal	正規重力値 Normal	982601.23mGal	大気重力補正值 Atm	0.87mGal	
フリーア異常 F.A Free Air anomaly	-35.14mGal	単純 $\gamma$ - $g$ -異常 B Bouguer anomaly		-39.81mGal		
備考 Remarks	標高:41.73m Elevation:41.73m					

地磁気測量 Geomagnetic Survey						
観測日 Observation date		時間 UT		年次 Annual		観測者 Name
楕円体 Ellipsoidal				座標系 Coordinate system		
全磁力 F Total magnetic force			偏角 D Declination			伏角 I Inclination
備考 Remarks						

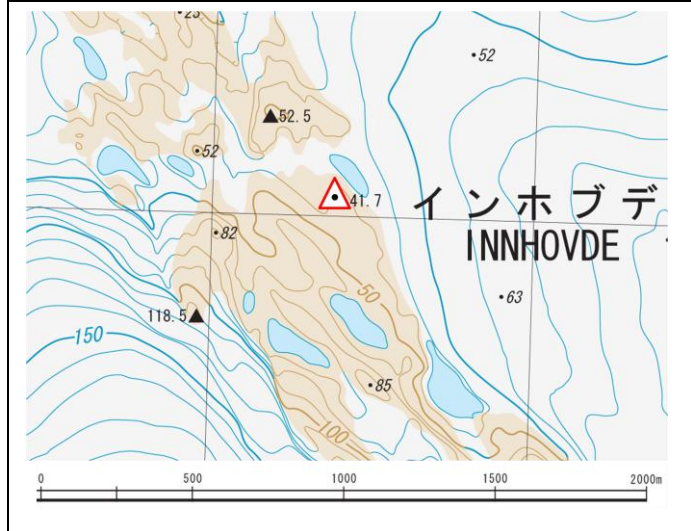
対空標識 Airphoto Signal						
設置日 Placement date		年次 Annual		設置者 Name		
保守日 Maintenance date		年次 Annual		保守者 Name		
形状 Figure			用途 Use	空撮用 Aerial photograph	色 Color	白 White
備考 Remarks	4 枚羽 4 sheets					

刺針 Pricking						
実施日 Execution date	1984-01-11/16	年次 Annual	25	設置者 Name	板橋 昭房 Akifusa ITABASHI	
備考 Remarks						


地区名 Area	インホブデ INNHOVDE	点名 Point No.	2501
-------------	-------------------	-----------------	------

点付近地形図 Map	基準点 Control Point
------------	-------------------

1:25,000 230 インホブデ  
230 INNHOVDE




地上写真 Ground Photograph
------------------------



刺針写真 Pricking Photograph
--------------------------

地区名 Area	
-------------	--

C-No.	北 N 	C-No.
-------	--	-------