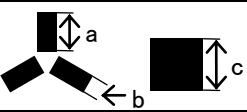


基準点明細表 Control Point Particulars

基準点コード Control point code		TRA0000002314		作成日 Creation date : 2013-08-16			
地区名 Area	ナツブオイヤ Nabbøya	点名 Point No.	2314	図名 Map	1:25,000 217 ラングホブデ 217 LANGHOVDE		
設置日 Placement date	1982-08-05/09	年次 Annual	23	設置者 Name	阿部 馨 Kaoru ABE		
改測日 Resurvey date	1994-02-01	年次 Annual	35	改測者 Name	池田 尚應 Hisao IKEDA		
楕円体 Ellipsoidal	GRS80	緯度 Latitude	-69° 16' 46" .5631		経度 Longitude	39° 35' 22" .1381	
座標系 Coordinate system	ITRF2000	X	1744178.552m	Y	1442370.794m	Z	-5943191.251m
平面直角座標 Rectangular plane		X		Y			
楕円体高 Ellipsoidal height	119.765m	水準標高 Elevation by leveling					
備考 Remarks							

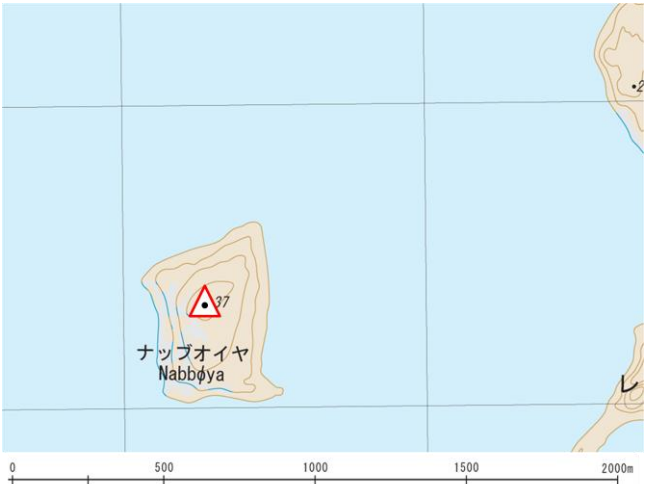
重力測量 Gravity Survey							
観測日 Observation date		年次 Annual		観測者 Name			
重力値 G-value		正規重力値 Normal		大気重力補正值 Atm			
フリーエア異常 F.A Free Air anomaly		単純ブーゲー異常 B Bouguer anomaly					
備考 Remarks							

地磁気測量 Geomagnetic Survey							
観測日 Observation date		時間 UT		年次 Annual		観測者 Name	
楕円体 Ellipsoidal					座標系 Coordinate system		
全磁力 F Total magnetic force		偏角 D Declination			伏角 I Inclination		
備考 Remarks							

対空標識 Airphoto Signal							
設置日 Placement date	1982-10-01/02	年次 Annual	23	設置者 Name	阿部 馨 Kaoru ABE		
保守日 Maintenance date	1991-09-21	年次 Annual	32	設置者 Name	中島 最郎 Sairo NAKAJIMA		
形状 Figure			a: 0.9 m b: 0.3 m c: m	用途 Use	空撮用 Aerial photograph	色 Color	白 White
備考 Remarks							

刺針 Pricking							
実施日 Execution date	1982-10-01/02	年次 Annual	23	設置者 Name	阿部 馨 Kaoru ABE		
備考 Remarks							


地区名 Area	ナップオイヤ Nabbøya	点名 Point No.	2314
-------------	-------------------	-----------------	------

点付近地形図 Map	基準点 Control Point
1:25,000 217 ラングホブデ 217 LANGHOVDE	
	

地上写真 Ground Photograph

	
--	---

対空標識写真 Airphoto Signal Photograph

地区名 Area	ナップオイヤ Nabbøya	
		<p>北 N</p> <p>C32-No.2</p>  <p>C32-No.4</p> 