


基準点明細表 Control Point Particulars

基準点コード Control point code		TRA0000002313		作成日 Creation date : 2013-08-16			
地区名 Area	ウンガネ Ungane	点名 Point No.	2313	図名 Map	1:25,000 217 ラングホブデ 217 LANGHOVDE		
設置日 Placement date	1982-08-05/09	年次 Annual	23	設置者 Name	阿部 馨 Kaoru ABE		
改測日 Resurvey date	2002-02-09	年次 Annual	43	改測者 Name	松尾 健一 Kenichi MATSUO		
楕円体 Ellipsoidal	GRS80	緯度 Latitude	-69° 16' 10" .4851		経度 Longitude	39° 28' 49" .4608	
座標系 Coordinate system	ITRF2000	X	1747709.333m	Y	1439696.842m	Z	-5942730.482m
平面直角座標 Rectangular plane		X		Y			
楕円体高 Ellipsoidal height	50.124m	水準標高 Elevation by leveling					
備考 Remarks							

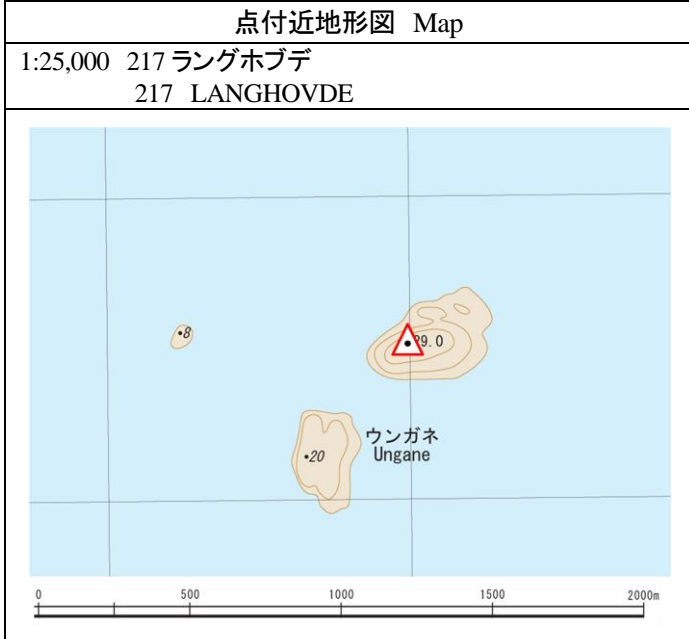
重力測量 Gravity Survey							
観測日 Observation date		年次 Annual		観測者 Name			
重力値 G-value		正規重力値 Normal		大気重力補正值 Atm			
フリーエア異常 F.A Free Air anomaly		単純ブーゲー異常 B Bouguer anomaly					
備考 Remarks							

地磁気測量 Geomagnetic Survey							
観測日 Observation date		時間 UT		年次 Annual		観測者 Name	
楕円体 Ellipsoidal				座標系 Coordinate system			
全磁力 F Total magnetic force		偏角 D Declination		伏角 I Inclination			
備考 Remarks							

対空標識 Airphoto Signal							
設置日 Placement date	1982-10-01/02	年次 Annual	23	設置者 Name	阿部 馨 Kaoru ABE		
保守日 Maintenance date	2002-02-09	年次 Annual	43	改測者 Name	松尾 健一 Kenichi MATSUO		
形状 Figure			a: 0.9 m b: 0.3 m c: m	用途 Use	空撮用 Aerial photograph	色 Color	白 White
備考 Remarks							


刺針 Pricking							
実施日 Execution date	1982-10-01/02	年次 Annual	23	設置者 Name	阿部 馨 Kaoru ABE		
備考 Remarks							

地区名 Area	ウンガネ Ungane	点名 Point No.	2313
-------------	----------------	-----------------	------



基準点 Control Point

地上写真 Ground Photograph



対空標識写真 Airphoto Signal Photograph

地区名 Area	ウンガネ Ungane
-------------	----------------

