


## 基準点明細表 Control Point Particulars

基準点コード Control point code		TRA0000002213		作成日 Creation date : 2013-08-16			
地区名 Area	あけぼの岩 Akebono Iwa	点名 Point No.	2213	図名 Map	1:25,000 204 かに岩 204 KANI IWA		
設置日 Placement date	1981-01-18/21	年次 Annual	22	設置者 Name	長壁 正幸 Masayuki OSAKABE		
改測日 Resurvey date	2004-12-26	年次 Annual	46	改測者 Name	森田 和幸 Kazuyuki MORITA		
楕円体 Ellipsoidal	GRS80	緯度 Latitude	-68° 05' 50" .0404		経度 Longitude	42° 55' 36" .4135	
座標系 Coordinate system	ITRF2000	X	1747222.458m	Y	1625141.893m	Z	-5895259.908m
平面直角座標 Rectangular plane		X		Y			
楕円体高 Ellipsoidal height	121.576m	水準標高 Elevation by leveling					
備考 Remarks							

重力測量 Gravity Survey							
観測日 Observation date		年次 Annual		観測者 Name			
重力値 G-value		正規重力値 Normal		大気重力補正值 Atm			
フリーア異常 F.A Free Air anomaly		単純 $\gamma$ - $\gamma$ -異常 B Bouguer anomaly					
備考 Remarks							

地磁気測量 Geomagnetic Survey							
観測日 Observation date		時間 UT		年次 Annual		観測者 Name	
楕円体 Ellipsoidal				座標系 Coordinate system			
全磁力 F Total magnetic force		偏角 D Declination		伏角 I Inclination			
備考 Remarks							

対空標識 Airphoto Signal							
設置日 Placement date	1981-01-18	年次 Annual	22	設置者 Name	長壁 正幸 Masayuki OSAKABE		
保守日 Maintenance date		年次 Annual		保守者 Name			
形状 Figure			用途 Use	空撮用 Aerial photograph	色 Color	白 White	
備考 Remarks	4 枚羽 4 sheets						


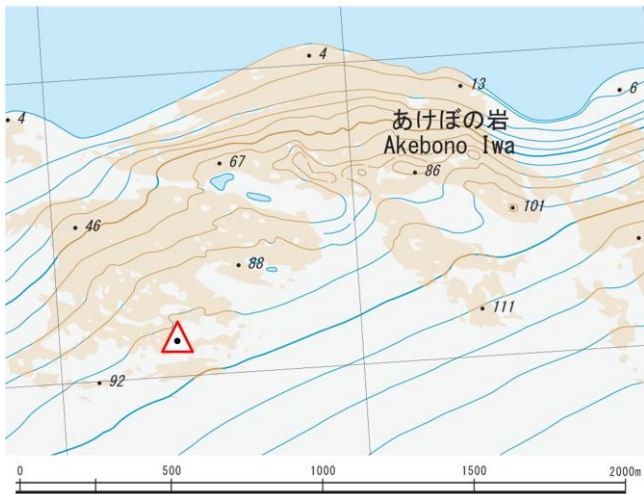
刺針 Pricking							
実施日 Execution date	1981-01-18	年次 Annual	22	設置者 Name	長壁 正幸 Masayuki OSAKABE		
備考 Remarks							

地区名 Area	あけぼの岩 Akebono Iwa	点名 Point No.	2213
-------------	----------------------	-----------------	------

点付近地形図 Map

基準点 Control Point

1:25,000 204 かに岩  
204 KANI IWA



地上写真 Ground Photograph



刺針写真 Pricking Photograph

地区名 Area	あけぼの岩 Akebono Iwa
-------------	----------------------

C6-No.1



C6-No.2

