


基準点明細表 Control Point Particulars

基準点コード Control point code		TRA0000002212		作成日 Creation date : 2013-08-16			
地区名 Area	天文台岩 Tenmondai Iwa	点名 Point No.	2212	図名 Map	1:25,000 208 碁盤目岩 208 GOBANME IWA		
設置日 Placement date	1980-12/1981-03	年次 Annual	22	設置者 Name	長壁 正幸 Masayuki OSAKABE		
改測日 Resurvey date	2004-12-30	年次 Annual	46	改測者 Name	森田 和幸 Kazuyuki MORITA		
楕円体 Ellipsoidal	GRS80	緯度 Latitude	-68° 26' 53" .3724		経度 Longitude	41° 41' 15" .3442	
座標系 Coordinate system	ITRF2000	X	1754799.777m	Y	1562788.211m	Z	-5909732.227m
平面直角座標 Rectangular plane		X		Y			
楕円体高 Ellipsoidal height	102.329m	水準標高 Elevation by leveling					
備考 Remarks							

重力測量 Gravity Survey						
観測日 Observation date	2004-12-29	年次 Annual	46	観測者 Name	森田 和幸 Kazuyuki MORITA	
重力値 G-value	982475.26mGal	正規重力値 Normal	982516.17mGal	大気重力補正值 Atm	0.86mGal	
フリーア異常 F.A Free Air anomaly	-15.54mGal	単純 γ - g -異常 B Bouguer anomaly		-24.43mGal		
備考 Remarks	標高: 79.41m Elevation: 79.41m					

地磁気測量 Geomagnetic Survey						
観測日 Observation date		時間 UT		年次 Annual		観測者 Name
楕円体 Ellipsoidal				座標系 Coordinate system		
全磁力 F Total magnetic force		偏角 D Declination			伏角 I Inclination	
備考 Remarks						

対空標識 Airphoto Signal						
設置日 Placement date	1980-12/1981-03	年次 Annual	22	設置者 Name	長壁 正幸 Masayuki OSAKABE	
保守日 Maintenance date		年次 Annual		保守者 Name		
形状 Figure			用途 Use	空撮用 Aerial photograph	色 Color	黄 Yellow
備考 Remarks	4 枚羽 4 sheets					

刺針 Pricking						
実施日 Execution date	2004-12-30	年次 Annual	46	設置者 Name	森田 和幸 Kazuyuki MORITA	
備考 Remarks						

地区名 Area	天文台岩 Tenmondai Iwa	点名 Point No.	2212
-------------	-----------------------	-----------------	------


点付近地形図 Map

基準点 Control Point

1:25,000 208 碁盤目岩
208 GOBANME IWA




地上写真 Ground Photograph



刺針写真 Pricking Photograph

地区名 Area	天文台岩 Tenmondai Iwa
-------------	-----------------------



C1-No.5



C1-No.6

