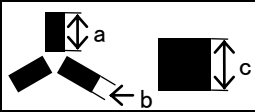


## 基準点明細表 Control Point Particulars

基準点コード Control point code		TRA0000001012		作成日 Creation date : 2013-08-16			
地区名 Area	奥岩 Okuiwa	点名 Point No.	1012	図名 Map	1:25,000 211 奥岩 211 OKUIWA		
設置日 Placement date	1978-01-24/31	年次 Annual	19	設置者 Name	國見 利夫 Toshio KUNIMI		
改測日 Resurvey date	2002-01-06	年次 Annual	43	改測者 Name	松尾 健一 Kenichi MATSUO		
楕円体 Ellipsoidal	GRS80	緯度 Latitude	-68° 43' 07" .3239		経度 Longitude	40° 49' 34" .5675	
座標系 Coordinate system	ITRF2000	X	1756840.094m	Y	1517869.851m	Z	-5920767.276m
平面直角座標 Rectangular plane		X		Y			
楕円体高 Ellipsoidal height	119.268m	水準標高 Elevation by leveling					
備考 Remarks							

重力測量 Gravity Survey						
観測日 Observation date	2002-01-06	年次 Annual	43	観測者 Name	松尾 健一 Kenichi MATSUO	
重力値 G-value	982481.75mGal	正規重力値 Normal	982532.83mGal	大気重力補正值 Atm	0.86mGal	
フリーア異常 F.A Free Air anomaly	-20.20mGal	単純ブーゲー異常 B Bouguer anomaly		-31.09mGal		
備考 Remarks	標高:97.29m Elevation:97.29m					

地磁気測量 Geomagnetic Survey						
観測日 Observation date		時間 UT		年次 Annual		観測者 Name
楕円体 Ellipsoidal				座標系 Coordinate system		
全磁力 F Total magnetic force			偏角 D Declination			伏角 I Inclination
備考 Remarks						

対空標識 Airphoto Signal						
設置日 Placement date	1978-01-26	年次 Annual	19	設置者 Name	國見 利夫 Toshio KUNIMI	
保守日 Maintenance date	2002-01-04/06	年次 Annual	43	改測者 Name	松尾 健一 Kenichi MATSUO	
形状 Figure			用途 Use	空撮用 Aerial photograph	色 Color	白 White
備考 Remarks	4 枚羽 4 sheets					


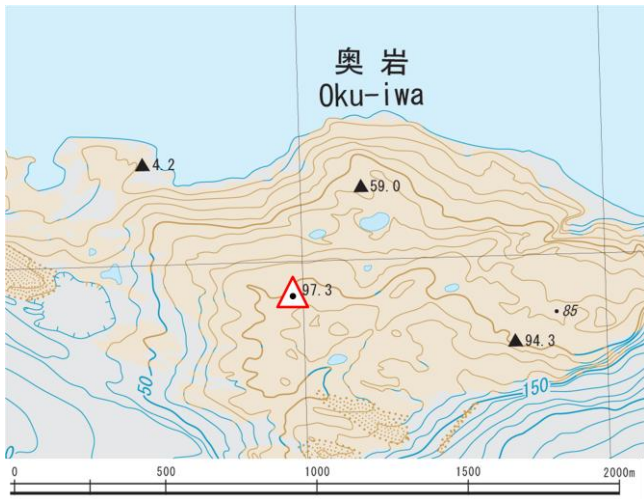
刺針 Pricking						
実施日 Execution date	2002-01-06	年次 Annual	43	設置者 Name	松尾 健一 Kenichi MATSUO	
備考 Remarks						

地区名 Area	奥岩 Okuiwa	点名 Point No.	1012
-------------	--------------	-----------------	------

点付近地形図 Map

基準点 Control Point

1:25,000 211 奥岩  
211 OKUIWA



地上写真 Ground Photograph



刺針写真 Pricking Photograph

地区名 Area	奥岩 Okuiwa	C45AV-3
-------------	--------------	---------

C45AV-3

C3-No.3



C3-No.4

