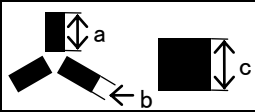


基準点明細表 Control Point Particulars

基準点コード Control point code		TRA0000000238		作成日 Creation date : 2013-08-16			
地区名 Area	ストランニッパ Strandnibba	点名 Point No.	238	図名 Map	1:25,000 225 ストランニッパ 225 STRANDNIBBA		
設置日 Placement date	1974-01-26/02-02	年次 Annual	15	設置者 Name	吉村 愛一郎 阿部 正勝 金子 秀樹 A. YOSHIMURA M. ABE H. KANEKO		
改測日 Resurvey date		年次 Annual	42	改算者 Name	木村 勲 Isao KIMURA		
楕円体 Ellipsoidal	GRS80	緯度 Latitude	-69° 58' 43" .5130		経度 Longitude	38° 48' 20" .2500	
座標系 Coordinate system	ITRF2000	X	1706756.893m	Y	1372543.675m	Z	-5970302.213m
平面直角座標 Rectangular plane		X		Y			
楕円体高 Ellipsoidal height	78.02m	水準標高 Elevation by leveling					
備考 Remarks	隣接改測点の新旧座標差による改算。楕円体高は 234 のジオイド高を使用 Correction values at the nearest resurveyed point are applied. Ellipsoidal height uses the geoidal height of 234.						


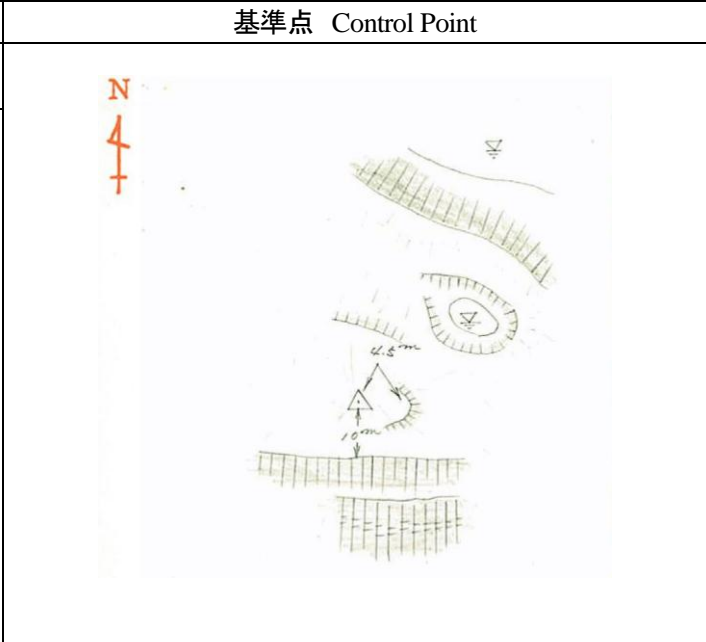
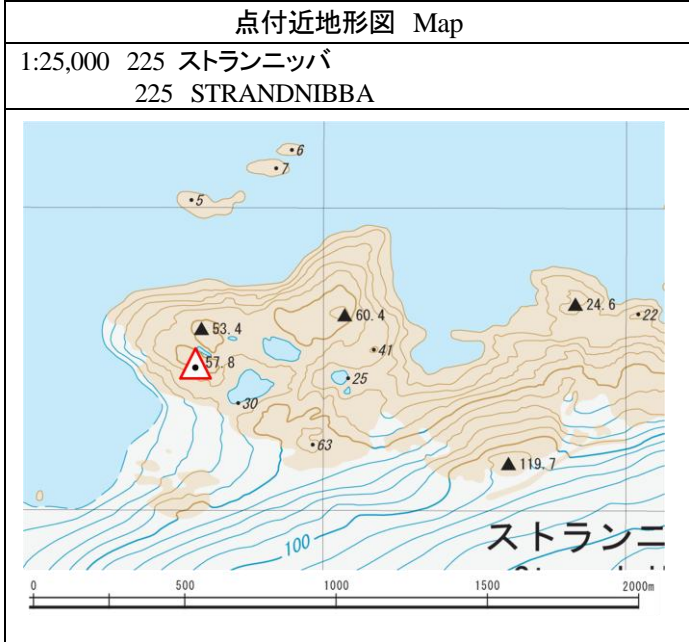
重力測量 Gravity Survey							
観測日 Observation date		年次 Annual		観測者 Name			
重力値 G-value		正規重力値 Normal		大気重力補正值 Atm			
フリーエア異常 F.A Free Air anomaly		単純ブーゲー異常 B Bouguer anomaly					
備考 Remarks							

地磁気測量 Geomagnetic Survey							
観測日 Observation date		時間 UT		年次 Annual		観測者 Name	
楕円体 Ellipsoidal					座標系 Coordinate system		
全磁力 F Total magnetic force		偏角 D Declination			伏角 I Inclination		
備考 Remarks							

対空標識 Airphoto Signal							
設置日 Placement date	1974-01-26/02-02	年次 Annual	15	設置者 Name	吉村 愛一郎 阿部 正勝 金子 秀樹 A. YOSHIMURA M. ABE H. KANEKO		
保守日 Maintenance date		年次 Annual		保守者 Name			
形状 Figure			用途 Use	空撮用 Aerial photograph		色 Color	黄 Yellow
備考 Remarks							

刺針 Pricking							
実施日 Execution date	1983-01-20	年次 Annual	24	設置者 Name	豊田 友夫 Tomoo TOYODA		
備考 Remarks							

地区名 Area	ストランニツバ Strandnibba	点名 Point No.	238
-------------	------------------------	-----------------	-----



刺針写真 Pricking Photograph

地区名 Area	ストランニツバ Strandnibba
-------------	------------------------

16AV

