


基準点明細表 Control Point Particulars

基準点コード Control point code		TRA0000000225		作成日 Creation date : 2013-08-16			
地区名 Area	新南岩 Shinnan Iwa	点名 Point No.	225	図名 Map	1:25,000 201 新南岩 201 SHINNAN IWA		
設置日 Placement date	1974-02-11/14	年次 Annual	15	設置者 Name	吉村 愛一郎 阿部 正勝 金子 秀樹 A. YOSHIMURA M. ABE H. KANEKO		
改測日 Resurvey date	1996-02-18	年次 Annual	37	改測者 Name	木村 勲 Isao KIMURA		
楕円体 Ellipsoidal	GRS80	緯度 Latitude	-67° 55' 31" .3159		経度 Longitude	44° 31' 57" .0559	
座標系 Coordinate system	ITRF2000	X	1713658.006m	Y	1685919.748m	Z	-5888046.511m
平面直角座標 Rectangular plane		X		Y			
楕円体高 Ellipsoidal height	82.975m	水準標高 Elevation by leveling					
備考 Remarks							



重力測量 Gravity Survey						
観測日 Observation date	2008-02-22	年次 Annual	49	観測者 Name	高畑 嘉之 Yoshiyuki TAKABATAKE	
重力値 G-value	982443.95mGal	正規重力値 Normal	982483.38mGal	大気重力補正值 Atm	0.86mGal	
フリーア異常 F.A Free Air anomaly	-20.39mGal	単純ブーゲー異常 B Bouguer anomaly		-26.98mGal		
備考 Remarks	標高:58.92m Elevation:58.92m					

地磁気測量 Geomagnetic Survey						
観測日 Observation date		時間 UT		年次 Annual		観測者 Name
楕円体 Ellipsoidal				座標系 Coordinate system		
全磁力 F Total magnetic force				偏角 D Declination		伏角 I Inclination
備考 Remarks						

対空標識 Airphoto Signal						
設置日 Placement date	1974-02-11/14	年次 Annual	15	設置者 Name	吉村 愛一郎 阿部 正勝 金子 秀樹 A. YOSHIMURA M. ABE H. KANEKO	
保守日 Maintenance date		年次 Annual		保守者 Name		
形状 Figure			用途 Use	空撮用 Aerial photograph	色 Color	黄 Yellow
備考 Remarks						

刺針 Pricking						
実施日 Execution date	1974-02-11/14	年次 Annual	15	設置者 Name	吉村 愛一郎 阿部 正勝 金子 秀樹 A. YOSHIMURA M. ABE H. KANEKO	
備考 Remarks						


地区名 Area	新南岩 Shinnan Iwa	点名 Point No.	225
-------------	--------------------	-----------------	-----

点付近地形図 Map		基準点 Control Point	
1:25,000 201 新南岩 201 SHINNAN IWA			
			

地上写真 Ground Photograph

		
--	--	--

刺針写真 Pricking Photograph

地区名 Area		
C-No.	北 N 	C-No.