


基準点明細表 Control Point Particulars

基準点コード Control point code		TRA0000000195		作成日 Creation date : 2013-08-16			
地区名 Area	明るい岬 Akarui Misaki	点名 Point No.	195	図名 Map	1:25,000 209 明るい岬 209 AKARUI MISAKI		
設置日 Placement date	1980-01-24/29	年次 Annual	21	設置者 Name	宮崎 清博 Kiyohiro MIYAZAKI		
改測日 Resurvey date	2008-01-15	年次 Annual	49	改測者 Name	高畑 嘉之 Yoshiyuki TAKABATAKE		
楕円体 Ellipsoidal	GRS80	緯度 Latitude	-68° 30' 10" .7480		経度 Longitude	41° 25' 50" .2690	
座標系 Coordinate system	ITRF2000	X	1757528.472m	Y	1551140.419m	Z	-5911985.666m
平面直角座標 Rectangular plane		X		Y			
楕円体高 Ellipsoidal height	112.704m	水準標高 Elevation by leveling					
備考 Remarks							

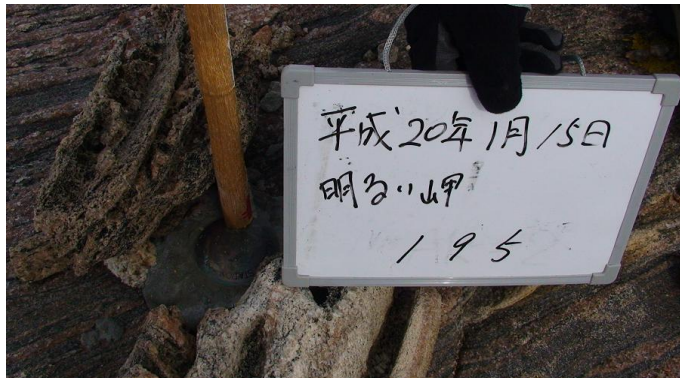

重力測量 Gravity Survey					
観測日 Observation date		年次 Annual		観測者 Name	
重力値 G-value		正規重力値 Normal		大気重力補正值 Atm	
フリーア異常 F.A Free Air anomaly		単純 γ - g -異常 B Bouguer anomaly			
備考 Remarks					



地磁気測量 Geomagnetic Survey					
観測日 Observation date		時間 UT		年次 Annual	観測者 Name
楕円体 Ellipsoidal				座標系 Coordinate system	
全磁力 F Total magnetic force		偏角 D Declination		伏角 I Inclination	
備考 Remarks					

対空標識 Airphoto Signal					
設置日 Placement date		年次 Annual		設置者 Name	
保守日 Maintenance date		年次 Annual		保守者 Name	
形状 Figure			用途 Use	空撮用 Aerial photograph	色 Color 黄 Yellow
備考 Remarks					


刺針 Pricking					
実施日 Execution date	1980-01-24/29	年次 Annual	21	設置者 Name	宮崎 清博 Kiyohiro MIYAZAKI
備考 Remarks					

地区名 Area	明るい岬 Akarui Misaki	点名 Point No.	195
-------------	-----------------------	-----------------	-----

点付近地形図 Map		基準点 Control Point	
1:25,000 209 明るい岬 209 AKARUI MISAKI			
			

地上写真 Ground Photograph	
	

刺針写真 Pricking Photograph

地区名 Area		
C-No.		C-No.