


基準点明細表 Control Point Particulars

基準点コード Control point code		TRA0000000183		作成日 Creation date : 2013-08-16			
地区名 Area	Rundvågskollane	点名 Point No.	183	図名 Map	1:25,000 224 Rundvågskollane 224 RUNDVÅGSHETTA		
設置日 Placement date	1975-01-27/02-02	年次 Annual	16	設置者 Name	石原 正男 真部 允宏 Masao ISHIHARA Masahiro MANABE		
改測日 Resurvey date	2005-12-21	年次 Annual	47	改測者 Name	岡村 盛司 Seiji OKAMURA		
楕円体 Ellipsoidal	GRS80	緯度 Latitude	-69° 51' 24" .1309		経度 Longitude	39° 14' 09" .5469	
座標系 Coordinate system	ITRF2000	X	1706368.106m	Y	1393465.352m	Z	-5965940.329m
平面直角座標 Rectangular plane		X		Y			
楕円体高 Ellipsoidal height	400.593m	水準標高 Elevation by leveling					
備考 Remarks							

重力測量 Gravity Survey							
観測日 Observation date		年次 Annual		観測者 Name			
重力値 G-value		正規重力値 Normal		大気重力補正值 Atm			
フリーエア異常 F.A Free Air anomaly		単純 γ - γ -異常 B Bouguer anomaly					
備考 Remarks							

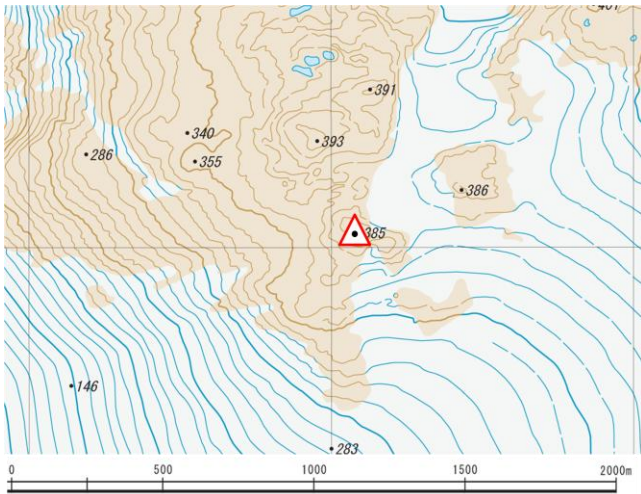
地磁気測量 Geomagnetic Survey							
観測日 Observation date		時間 UT		年次 Annual		観測者 Name	
楕円体 Ellipsoidal					座標系 Coordinate system		
全磁力 F Total magnetic force		偏角 D Declination			伏角 I Inclination		
備考 Remarks							

対空標識 Airphoto Signal							
設置日 Placement date	1975-01-27/02-02	年次 Annual	16	設置者 Name	石原 正男 真部 允宏 Masao ISHIHARA Masahiro MANABE		
保守日 Maintenance date	2005-12-21	年次 Annual	47	保守者 Name	岡村 盛司 Seiji OKAMURA		
形状 Figure			a: m b: m c: m	用途 Use	衛星用 Satellite image	色 Color	白 White
備考 Remarks	ALOS 精度検証用						

刺針 Pricking							
実施日 Execution date	2005-12-21	年次 Annual	47	設置者 Name	岡村 盛司 Seiji OKAMURA		
備考 Remarks							

地区名 Area	ルンドボークスコラネ Rundvågskollane	点名 Point No.	183
-------------	-------------------------------	-----------------	-----



点付近地形図 Map
1:25,000 224 ルンドボークスヘッタ
224 RUNDVÅGSHETTA



基準点 Control Point



地上写真 Ground Photograph



刺針写真 Pricking Photograph

地区名 Area	ルンドボークスコラネ Rundvågskollane
-------------	-------------------------------

C41AV-6

C2-No.2



C2-No.3

