


基準点明細表 Control Point Particulars

基準点コード Control point code		TRA0000000142		作成日 Creation date : 2013-08-16			
地区名 Area	向岩 Mukai Iwa	点名 Point No.	142	図名 Map	1:25,000 215 オングル諸島 215 ONGUL SHOTO		
設置日 Placement date	1970-12/1972-03	年次 Annual	12	設置者 Name	小林 弘司 Koji KOBAYASHI		
改測日 Resurvey date	2006-02-04	年次 Annual	47	改測者 Name	岡村 盛司 Seiji OKAMURA		
楕円体 Ellipsoidal	GRS80	緯度 Latitude	-69° 01' 58" .5906		経度 Longitude	39° 41' 36" .9189	
座標系 Coordinate system	ITRF2000	X	1761321.725m		Y	1461944.560m	
平面直角座標 Rectangular plane		X			Y		
楕円体高 Ellipsoidal height	47.168m	水準標高 Elevation by leveling					
備考 Remarks							

重力測量 Gravity Survey					
観測日 Observation date		年次 Annual		観測者 Name	
重力値 G-value		正規重力値 Normal		大気重力補正值 Atm	
フリーア異常 F.A Free Air anomaly		単純ブーゲー異常 B Bouguer anomaly			
備考 Remarks					


地磁気測量 Geomagnetic Survey					
観測日 Observation date		時間 UT		年次 Annual	観測者 Name
楕円体 Ellipsoidal				座標系 Coordinate system	
全磁力 F Total magnetic force		偏角 D Declination		伏角 I Inclination	
備考 Remarks					

対空標識 Airphoto Signal					
設置日 Placement date	1991-08-17	年次 Annual	32	設置者 Name	中島 最郎 Sairo NAKASHIMA
保守日 Maintenance date	2006-02-04	年次 Annual	47	設置者 Name	岡村 盛司 Seiji OKAMURA
形状 Figure			用途 Use	衛星用 Satellite image	色 Color
備考 Remarks	ALOS 精度検証用				白 White


刺針 Pricking					
実施日 Execution date	2006-02-04	年次 Annual	47	設置者 Name	岡村 盛司 Seiji OKAMURA
備考 Remarks					

地区名 Area	向岩 Mukai Iwa	点名 Point No.	142
-------------	-----------------	-----------------	-----

点付近地形図 Map
1:25,000 215 オンゲル諸島
215 ONGUL SHOTO




地上写真 Ground Photograph



対空標識 Airphoto Signal Photograph

地区名 Area	向岩 Mukai Iwa
-------------	-----------------

C17-No.22



C17-No.20

