


## 基準点明細表 Control Point Particulars

基準点コード Control point code		TRA0000000103		作成日 Creation date : 2013-08-16			
地区名 Area	東テオイヤ Higashi-Teōya	点名 Point No.	103	図名 Map	1:25,000 215 オングル諸島 215 ONGUL SHOTO		
設置日 Placement date	1971/08-20/11-19	年次 Annual	12	設置者 Name	小林 弘司 Koji KOBAYASHI		
改測日 Resurvey date	2006-02-06	年次 Annual	47	改測者 Name	岡村 盛司 Seiji OKAMURA		
楕円体 Ellipsoidal	GRS80	緯度 Latitude	-69° 02' 53" .8634		経度 Longitude	39° 34' 23" .7770	
座標系 Coordinate system	ITRF2000	X	1763160.408m	Y	1457228.244m	Z	-5933963.794m
平面直角座標 Rectangular plane		X		Y			
楕円体高 Ellipsoidal height	66.764m	水準標高 Elevation by leveling					
備考 Remarks							

重力測量 Gravity Survey							
観測日 Observation date		年次 Annual		観測者 Name			
重力値 G-value		正規重力値 Normal		大気重力補正值 Atm			
フリーア異常 F.A Free Air anomaly		単純ブーゲー異常 B Bouguer anomaly					
備考 Remarks							

地磁気測量 Geomagnetic Survey							
観測日 Observation date		時間 UT		年次 Annual		観測者 Name	
楕円体 Ellipsoidal					座標系 Coordinate system		
全磁力 F Total magnetic force		偏角 D Declination			伏角 I Inclination		
備考 Remarks							

対空標識 Airphoto Signal							
設置日 Placement date	1991-08-17	年次 Annual	32	設置者 Name	中島 最郎 Sairo NAKASHIMA		
保守日 Maintenance date	2006-02-04	年次 Annual	47	設置者 Name	岡村 盛司 Seiji OKAMURA		
形状 Figure			a: m b: m c: m	用途 Use	衛星用 Satellite image	色 Color	白 White
備考 Remarks	ALOS 精度検証用						

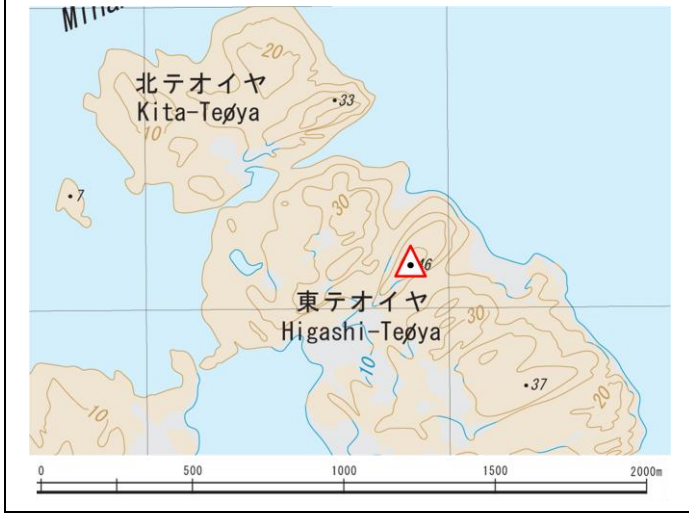

刺針 Pricking							
実施日 Execution date	1985-12-03	年次 Annual	26	設置者 Name	松村 正一 Shoichi MATSUMURA		
備考 Remarks							

地区名 Area	東テオイヤ Higashi-Teøya	点名 Point No.	103
-------------	------------------------	-----------------	-----


点付近地形図 Map

基準点 Control Point

1:25,000 215 オングル諸島  
215 ONGUL SHOTO



地上写真 Ground Photograph



対空標識 Airphoto Signal Photograph

地区名 Area	東テオイヤ Higashi-Teøya
-------------	------------------------

