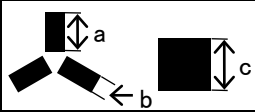


基準点明細表 Control Point Particulars

基準点コード Control point code		TRA0000000031		作成日 Creation date : 2014-6-16			
地区名 Area	西オングル島 NISHI-ONGUL TO	点名 Point No.	31	図名 Map	1:25,000 215 オングル諸島 215 ONGUL SHOTO		
設置日 Placement date	1970-03-03/10	年次 Annual	11	設置者 Name	吉村 愛一郎 Aiichiro YOSHIMURA		
改測日 Resurvey date	2003-01-28	年次 Annual	44	改測者 Name	山本嘉武 Yoshitake YAMAMOTO		
楕円体 Ellipsoidal	GRS80	緯度 Latitude	-69° 01' 33" .5261		経度 Longitude	39° 32' 40" .8449	
座標系 Coordinate system	ITRF2000	X	1765678.940m	Y	1457827.384m	Z	-5933069.786m
平面直角座標 Rectangular plane		X		Y			
楕円体高 Ellipsoidal height	63.114m	水準標高 Elevation by leveling					
備考 Remarks							

重力測量 Gravity Survey							
観測日 Observation date		年次 Annual		観測者 Name			
重力値 G-value		正規重力値 Normal		大気重力補正值 Atm			
フリーア異常 F.A Free Air anomaly		単純ブーゲー異常 B Bouguer anomaly					
備考 Remarks							

地磁気測量 Geomagnetic Survey							
観測日 Observation date		時間 UT		年次 Annual		観測者 Name	
楕円体 Ellipsoidal					座標系 Coordinate system		
全磁力 F Total magnetic force		偏角 D Declination			伏角 I Inclination		
備考 Remarks							

対空標識 Airphoto Signal							
設置日 Placement date	1970-03-03/10	年次 Annual	11	設置者 Name	吉村 愛一郎 Aiichiro YOSHIMURA		
保守日 Maintenance date	1991-02-19	年次 Annual	32	保守者 Name	中島 最郎 Sairo NAKAJIMA		
形状 Figure			a: 0.9 m b: 0.3 m c: m	用途 Use	空撮用 Aerial photograph	色 Color	白 White
備考 Remarks							

刺針 Pricking							
実施日 Execution date		年次 Annual		設置者 Name			
備考 Remarks							

地区名 Area	西オングル島 NISHI-ONGUL TO	点名 Point No.	31
-------------	--------------------------	-----------------	----



点付近地形図 Map

基準点 Control Point

1:25,000 215 オングル諸島
215 ONGUL SHOTO



地上写真 Ground Photograph



刺針写真 Pricking Photograph

地区名 Area	西オングル島 NISHI-ONGUL TO
-------------	--------------------------

C11-No.10



C11-No.12

