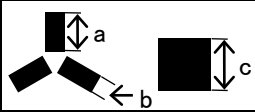


基準点明細表 Control Point Particulars


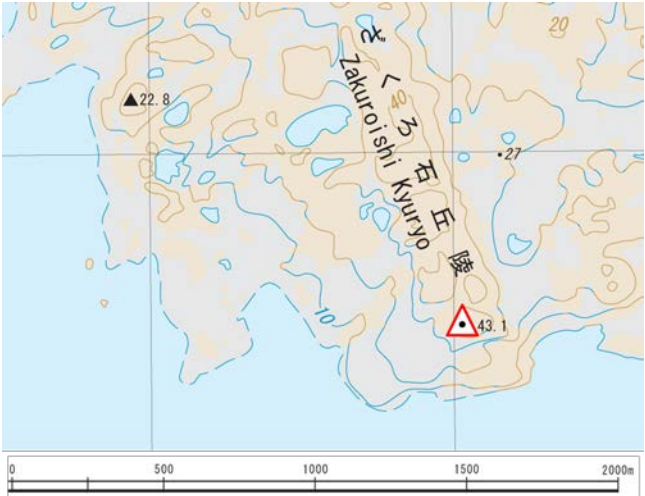
基準点コード Control point code		TRA0000000010		作成日 Creation date : 2014-6-16			
地区名 Area	西オングル島 NISHI-ONGUL TO	点名 Point No.	10	図名 Map	1:25,000 215 オングル諸島 215 ONGUL SHOTO		
設置日 Placement date	1960-01-16/02-03	年次 Annual	4	設置者 Name	大橋伸一 柿沼清一 印部英一 S.OOHASHI S.KAKINUMA E.INBE		
改測日 Resurvey date	2003-01-27	年次 Annual	44	改測者 Name	山本嘉武 Yoshitake YAMAMOTO		
楕円体 Ellipsoidal	GRS80	緯度 Latitude	-69° 02' 13" .0761		経度 Longitude	39° 31' 37" .8018	
座標系 Coordinate system	ITRF2000	X	1765242.043m	Y	1456559.564m	Z	-5933509.275m
平面直角座標 Rectangular plane		X		Y			
楕円体高 Ellipsoidal height	64.115m	水準標高 Elevation by leveling		43.183m			
備考 Remarks							

重力測量 Gravity Survey							
観測日 Observation date		年次 Annual		観測者 Name			
重力値 G-value		正規重力値 Normal		大気重力補正值 Atm			
フリーエア異常 F.A Free Air anomaly		単純ブーゲー異常 B Bouguer anomaly					
備考 Remarks							

地磁気測量 Geomagnetic Survey							
観測日 Observation date		時間 UT		年次 Annual		観測者 Name	
楕円体 Ellipsoidal					座標系 Coordinate system		
全磁力 F Total magnetic force		偏角 D Declination			伏角 I Inclination		
備考 Remarks							

対空標識 Airphoto Signal							
設置日 Placement date	1991-02-18	年次 Annual	32	設置者 Name	中島 最郎 Sairo NAKAJIMA		
保守日 Maintenance date		年次 Annual		保守者 Name			
形状 Figure			a: 0.9 m b: 0.3 m c: m	用途 Use	空撮用 Aerial photograph	色 Color	白 White
備考 Remarks							

刺針 Pricking							
実施日 Execution date	1985-11-22	年次 Annual	26	設置者 Name	松村 正一 Shouichi MATSUMURA		
備考 Remarks							

地区名 Area	西オングル島 NISHI-ONGUL TO	点名 Point No.	10
点付近地形図 Map		基準点 Control Point	
1:25,000 215 オングル諸島 215 ONGUL SHOTO			
			

地上写真 Ground Photograph



刺針写真 Pricking Photograph

