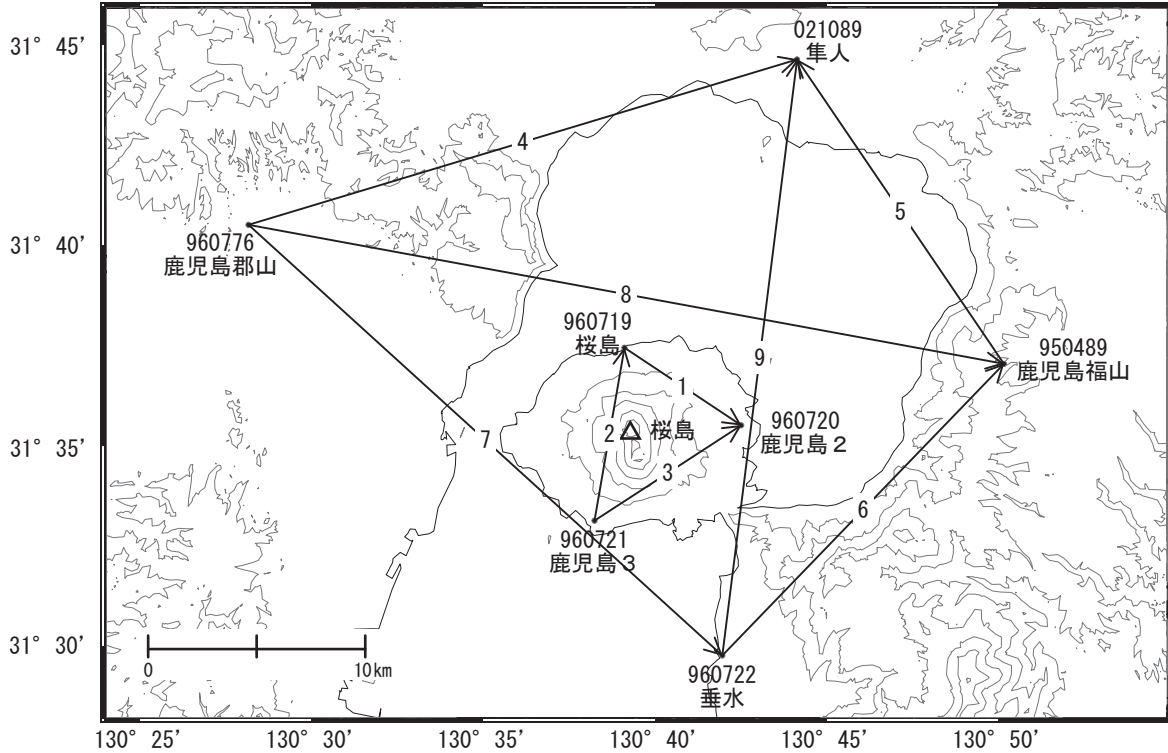


# 桜島周辺の地殻変動

—GEONET(電子基準点等)による連続観測結果—

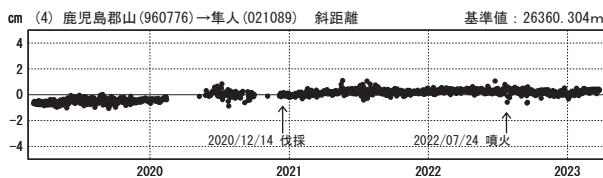
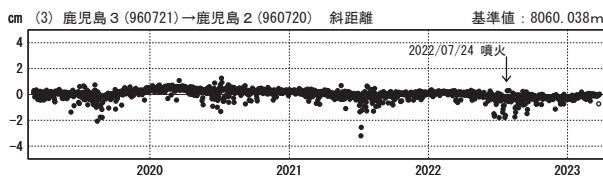
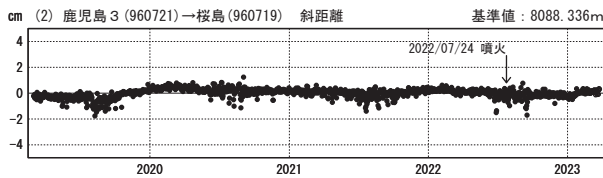
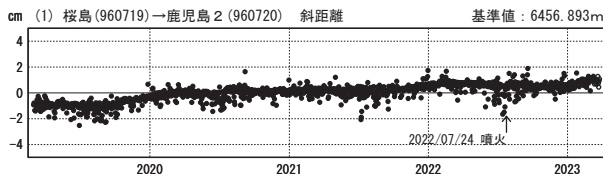
鹿児島(錦江)湾を挟む「鹿児島郡山」—「鹿児島福山」等の基線では、2023年1月頃からわずかな伸びが見られます。桜島島内の「桜島」—「鹿児島2」等の基線では、2023年1月頃からわずかな伸びが見られます。

桜島周辺 GNSS連続観測基線図(1)



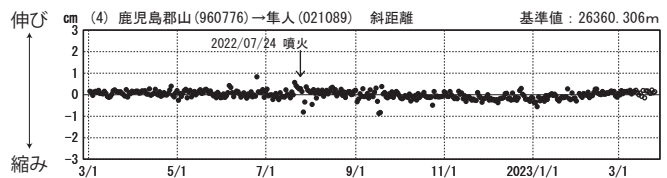
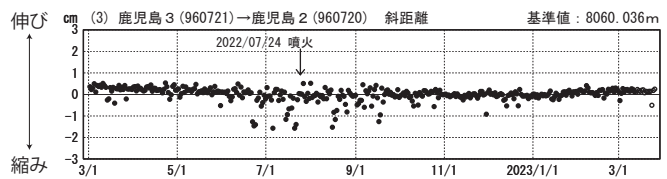
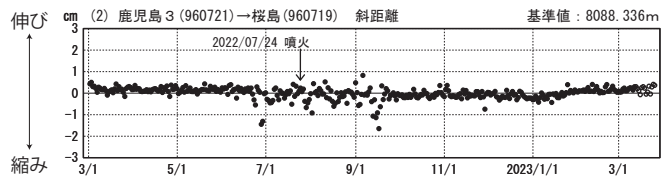
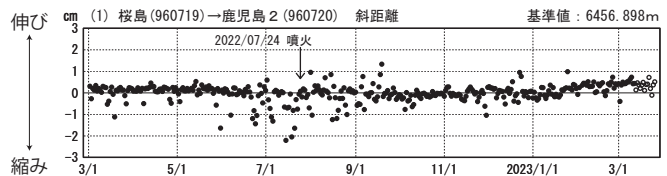
基線変化グラフ

期間: 2019/03/01~2023/03/25 JST



基線変化グラフ

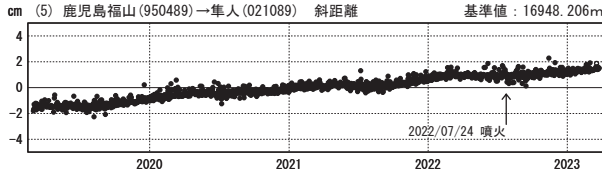
期間: 2022/03/01~2023/03/25 JST



●—[F5:最終解] ○—[R5:速報解]

### 基線変化グラフ

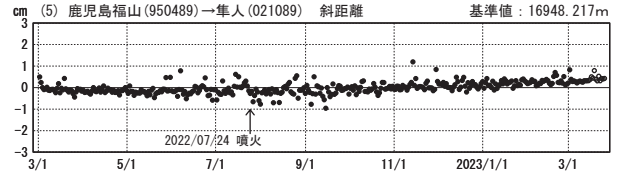
期間：2019/03/01～2023/03/25 JST



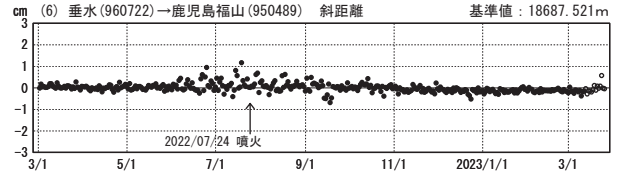
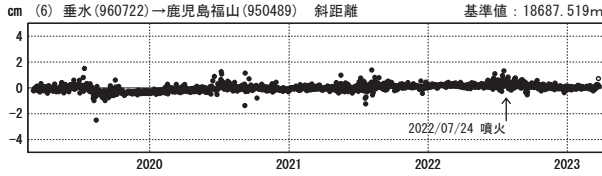
伸び  
縮み

### 基線変化グラフ

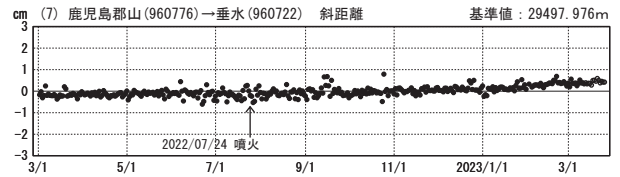
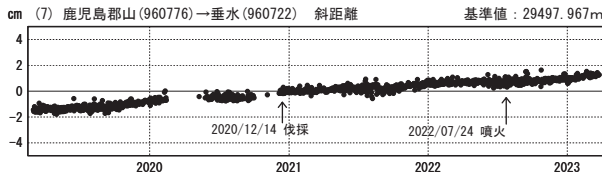
期間：2022/03/01～2023/03/25 JST



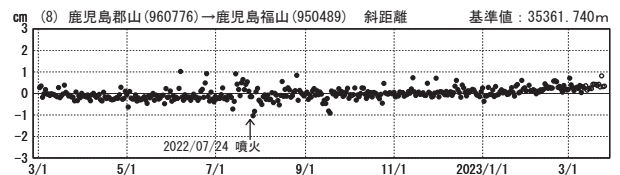
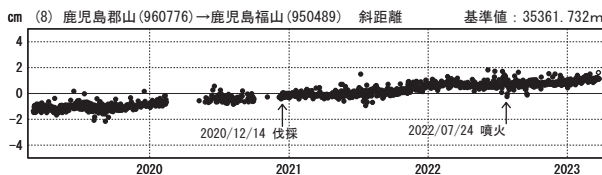
伸び  
縮み



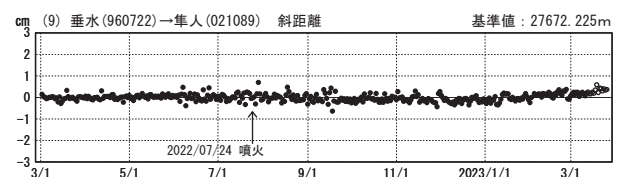
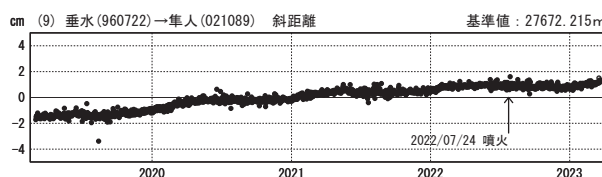
伸び  
縮み



伸び  
縮み



伸び  
縮み

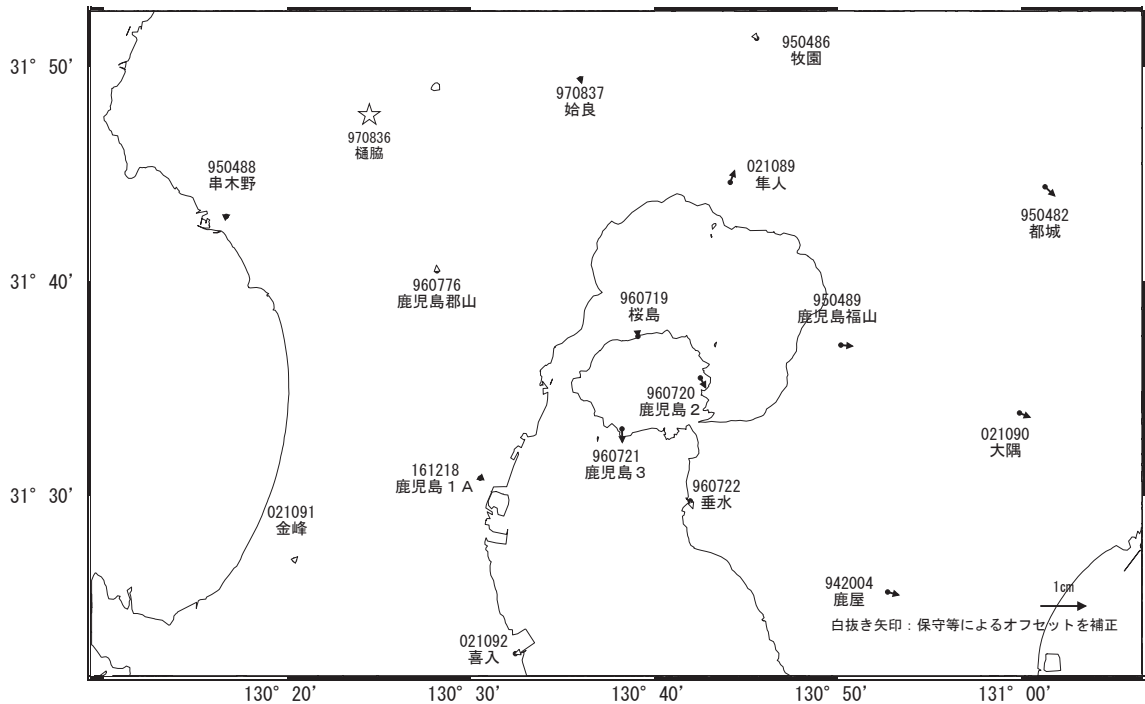


●—[F5:最終解] ○—[R5:速報解]

国土地理院

### 地殻変動(2022年12月～2023年3月)

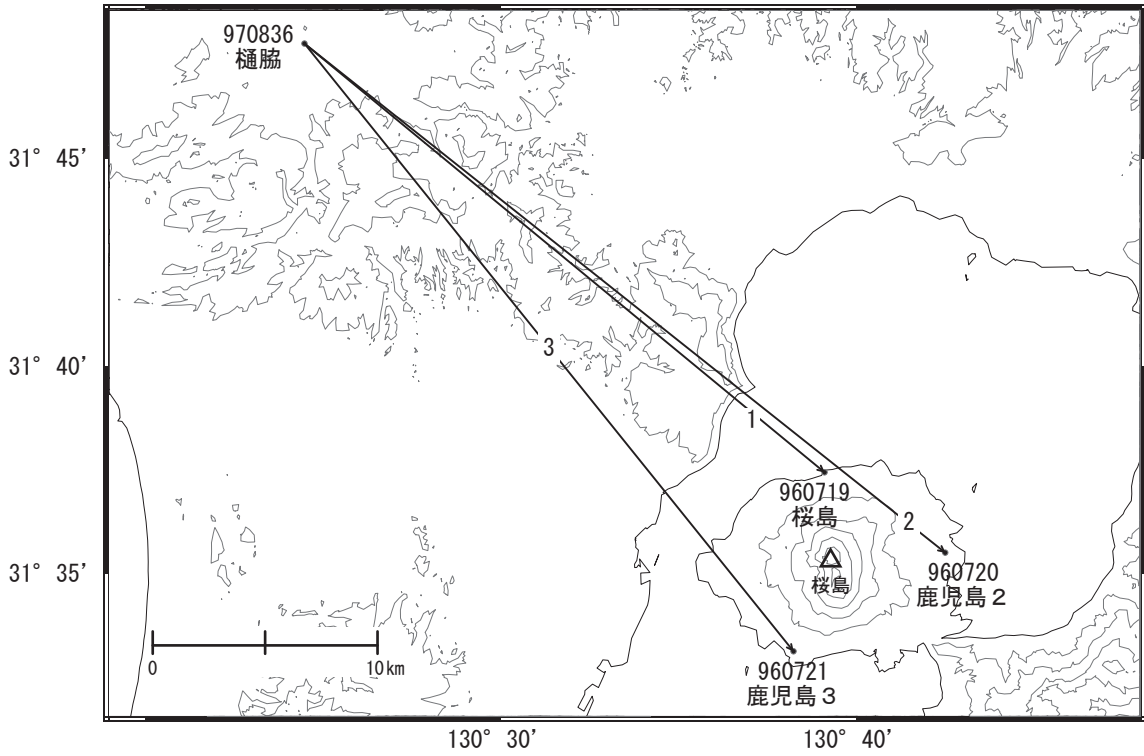
基準期間：2022/12/16～2022/12/25 [F5:最終解]  
比較期間：2023/03/16～2023/03/25 [R5:速報解]



☆ 固定局：樋脇(970836)

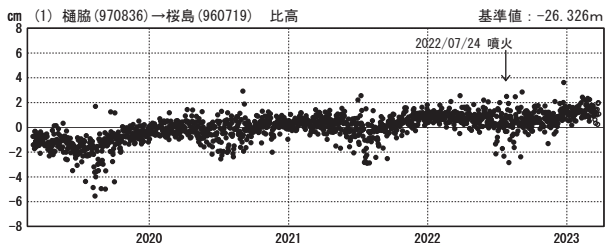
国土地理院

桜島周辺 GNSS連続観測基線図(2)



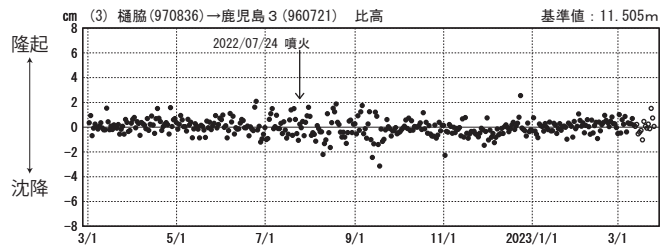
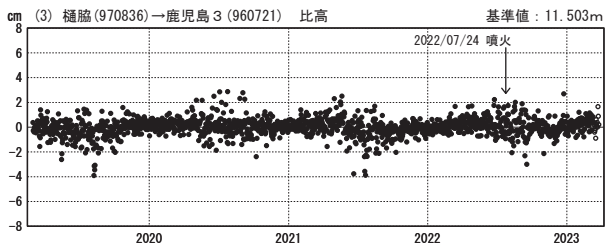
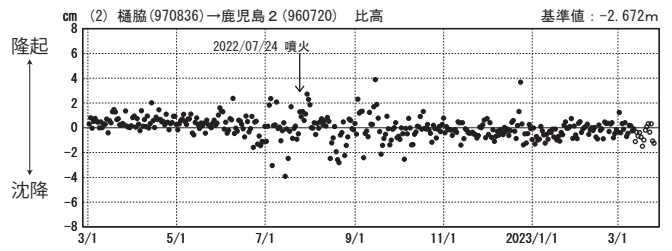
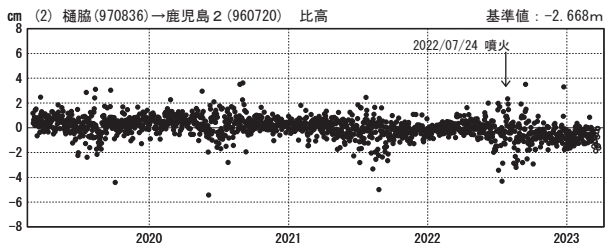
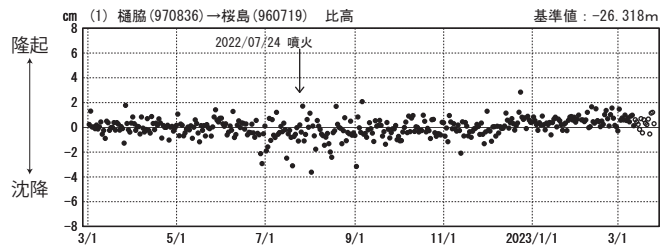
比高変化グラフ

期間：2019/03/01～2023/03/25 JST



比高変化グラフ

期間：2022/03/01～2023/03/25 JST



●—[F5:最終解] ○—[R5:速報解]