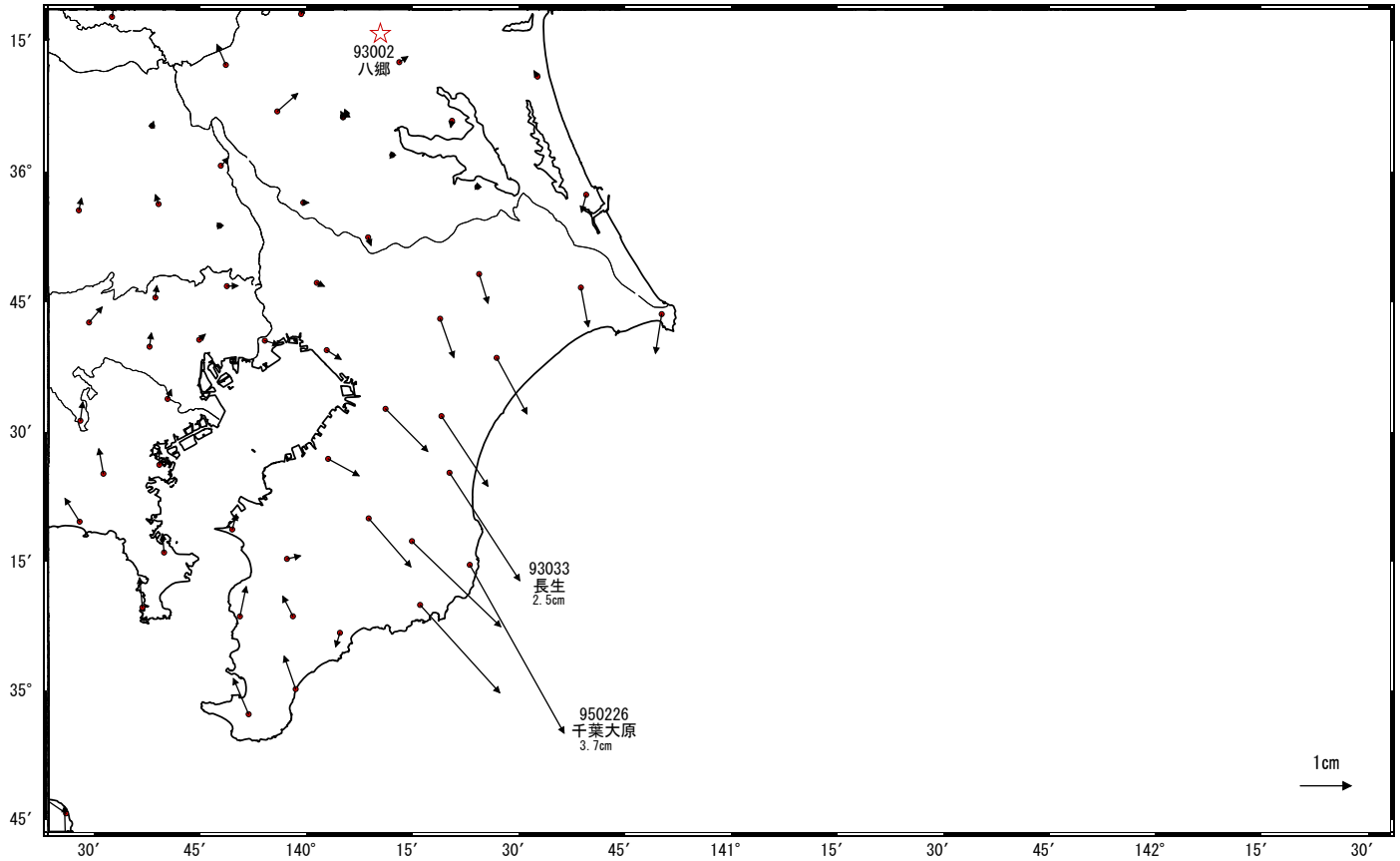


# 房総半島での非定常的な地殻変動(暫定)

## 地殻変動(水平)

基準期間:2018/05/20~2018/05/30[F3:最終解]  
比較期間:2018/07/02~2018/07/03[R3:速報解]

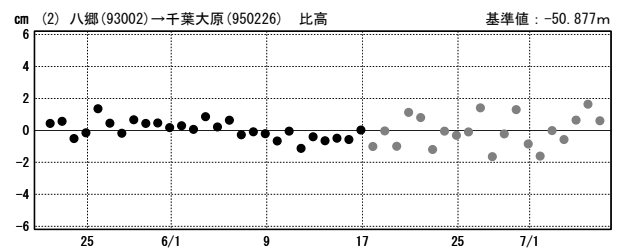
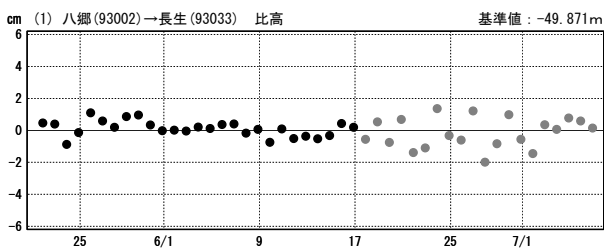
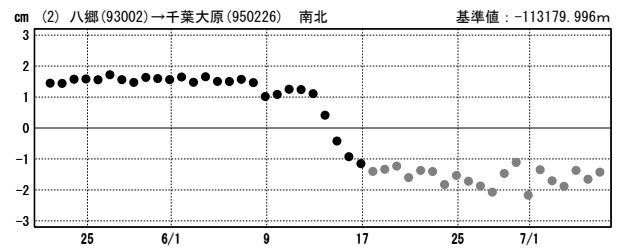
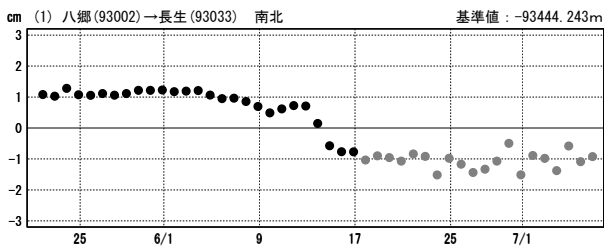
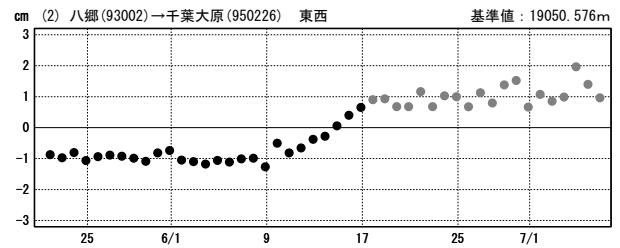
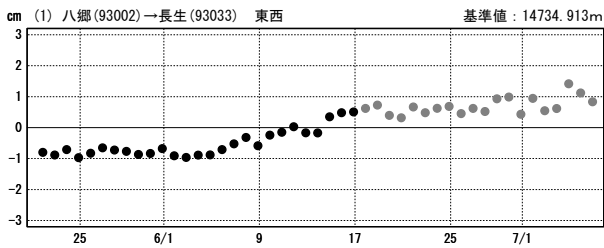


☆ 固定局:八郷(93002)

## 成分変化グラフ

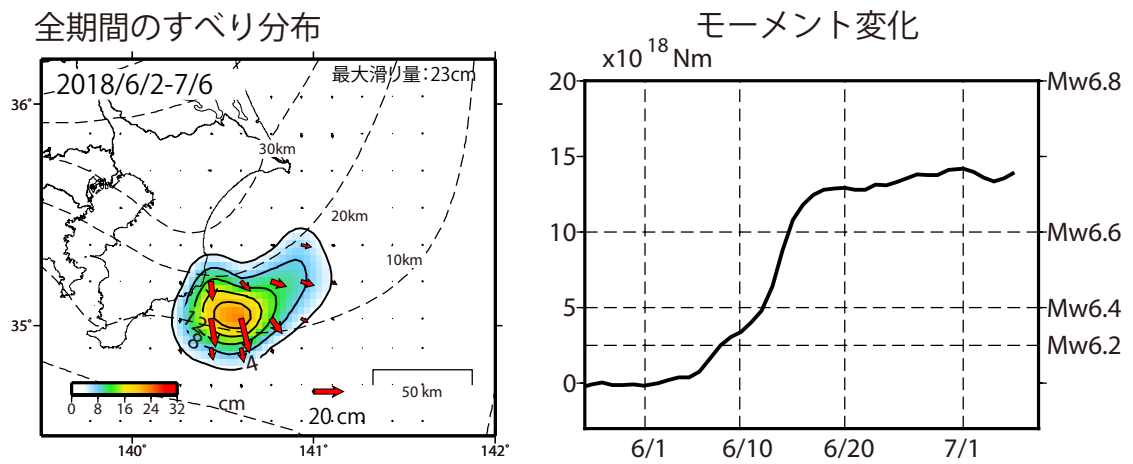
期間: 2018/05/21~2018/07/07 JST

期間: 2018/05/21~2018/07/07 JST

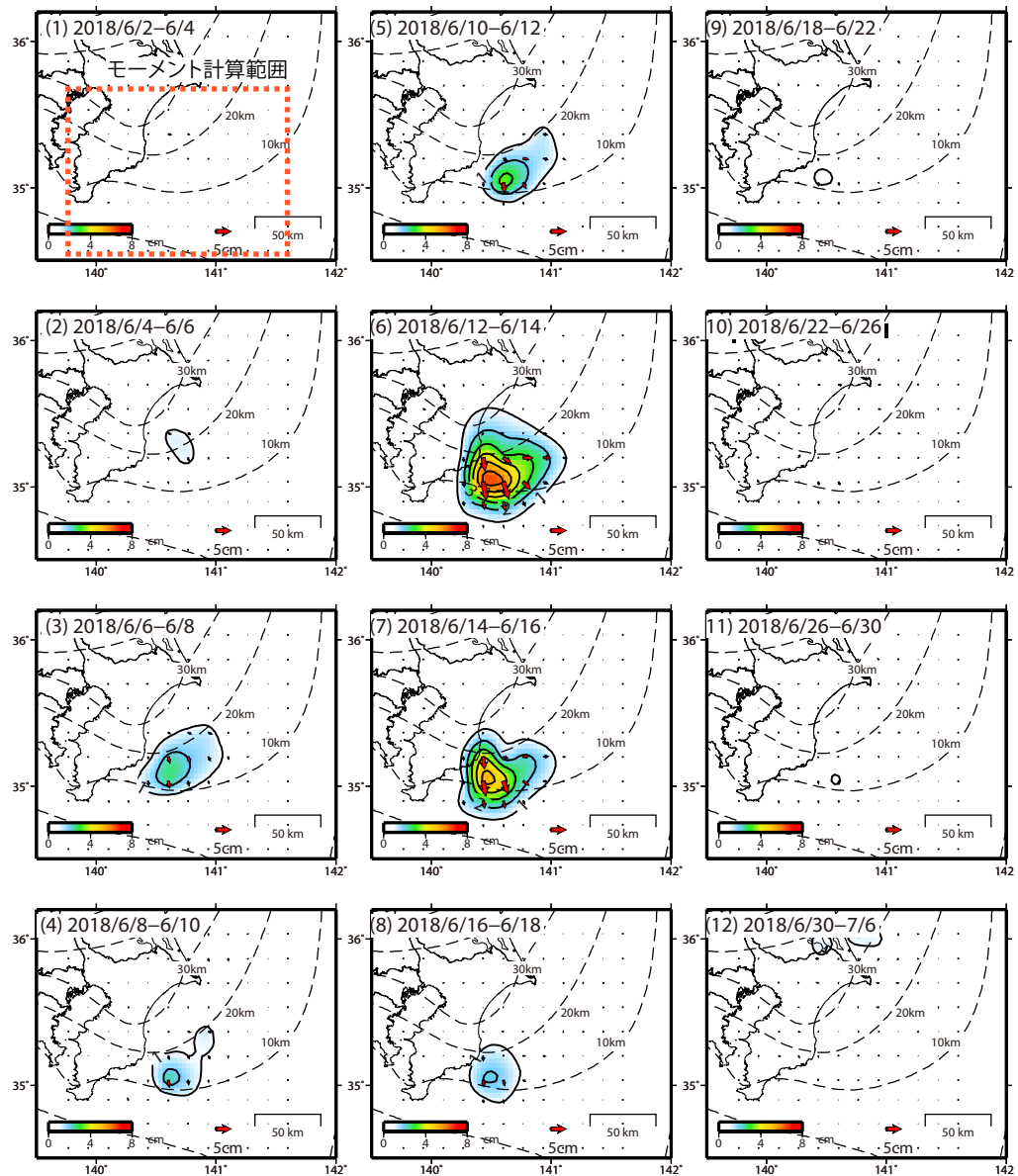


●---[F3:最終解]   ●---[R3:速報解]

# 時間依存インバージョンにより推定されたプレート境界面上のすべり分布 (暫定)



## すべり分布の時間的推移



赤矢印：陸側のプレートのフィリピン海プレートに対する動き  
 黒点線：フィリピン海プレート上面の等深線  
 コンター間隔：総量図は 4cm、滑り変化の図はすべり量 1cm、  
 使用データ：6/16までF3解、6/17~7/6はR3解  
 固定局：つくば 1