身のまわりの環境や地域の姿を

地図で伝えよう

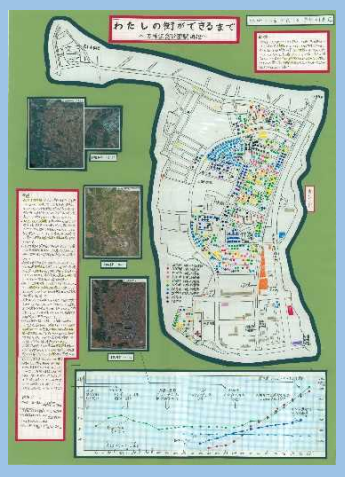

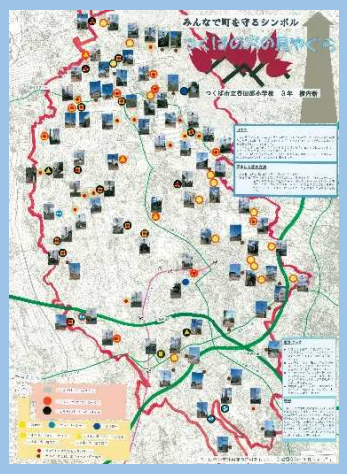

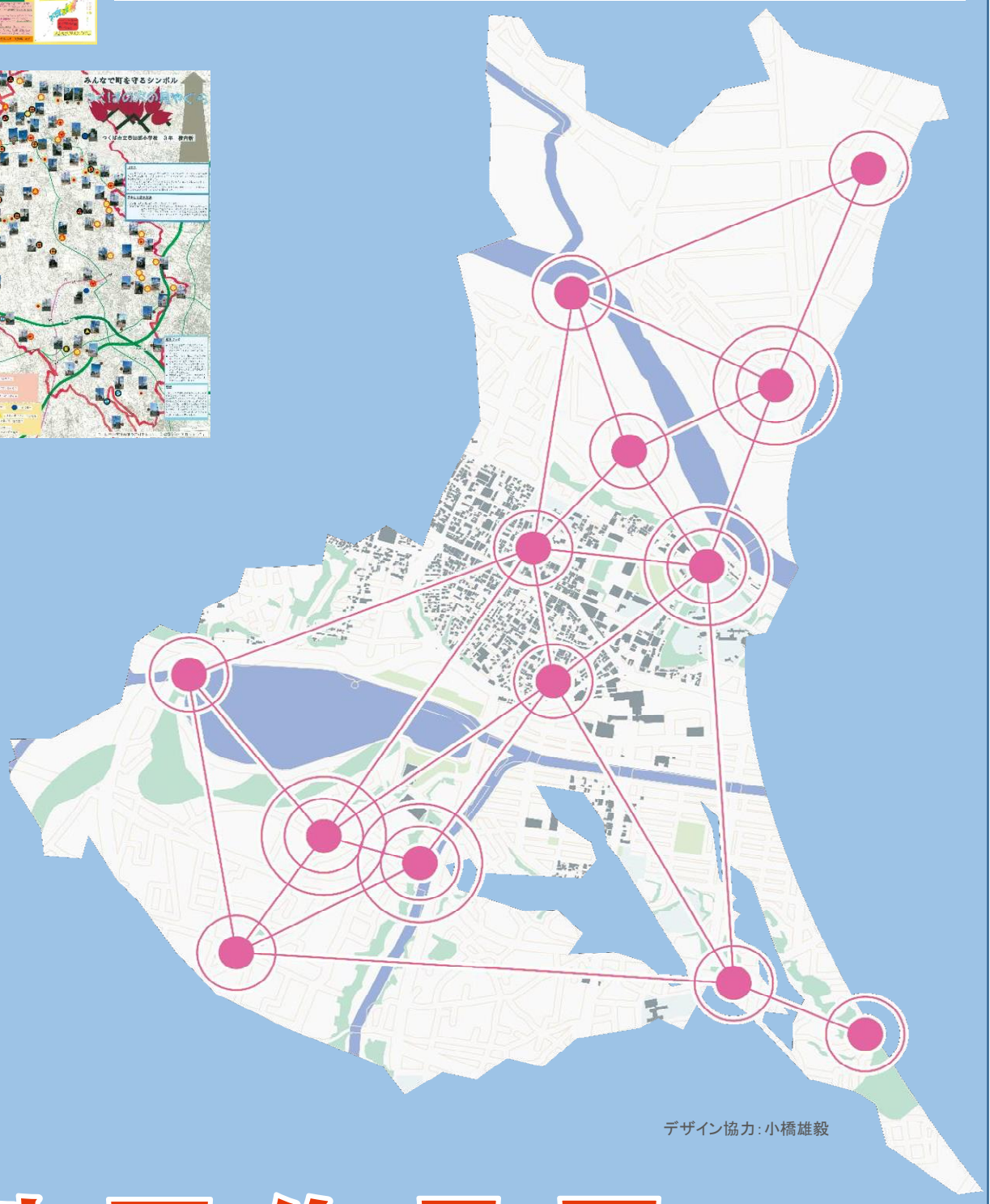

デザイン協力：小橋雄毅

※これらの作品は、今回の最優秀作品及び優秀作品です。
作品展では、これらの作品を含む46作品を展示します。

第１９回 いばらき 児童生徒地図作品展

2018年11月27日（火）～12月9日（日）

【展　示】茨城大学図書館　展示室

平日：　9:00～17:00
土日：11:00～17:00
（入場無料）

【表彰式】12月2日（日）11:00～

茨城大学図書館　ライブラリーホール

茨城県水戸市文京２－１－１

主催：いばらき児童生徒地図研究会
（茨城大学・筑波大学の学識者、（公社）日本測量協会関東支部、（公社）茨城県測量・建設コンサルタント協会、国土地理院関東地方測量部等）

後援：茨城県教育委員会、茨城県教育研究会社会科教育研究部、茨城大学教育学部、茨城地理学会、（一財）日本地図センター、NHK水戸放送局、（株）茨城新聞社　（順不同）

問い合わせ先
いばらき児童生徒地図研究会
事務局（国土地理院関東地方測量部）
TEL:03-5213-2057
茨城大学教育学部社会科教育教室
村山朝子　TEL：029-228-8223