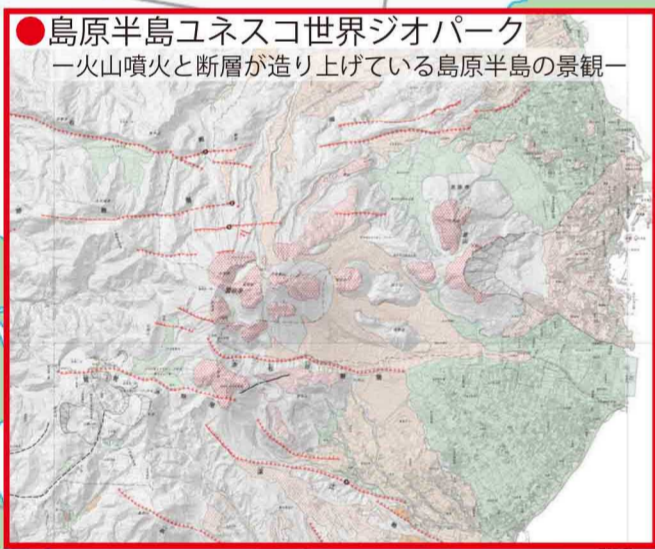
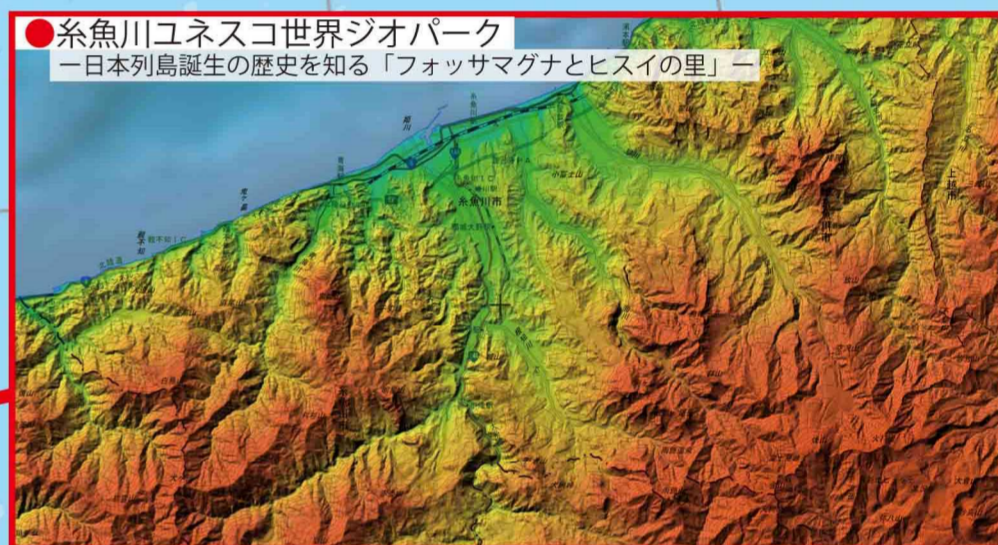
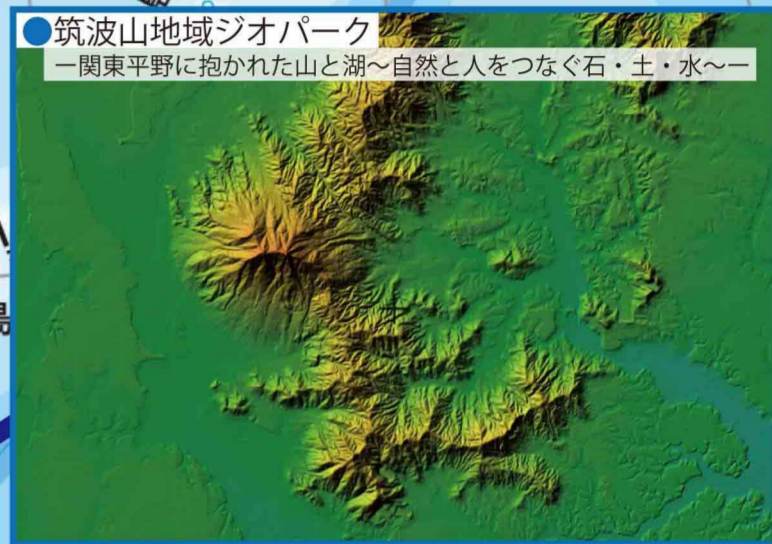



# 企画展

# 入場無料

# 地図で旅する 日本のジオパーク



- 凡例
- ユネスコ世界ジオパーク
  - 日本ジオパーク

## 開催期間延長

### <開催期間> 2018年 3月16日(金) から 7月16日(月)

## 地図と測量の科学館

茨城県つくば市北郷1番 国土地理院構内

TEL 029-864-1872 URL <http://www.gsi.go.jp/MUSEUM/>

### 交通案内

- ・TXつくば駅から関東鉄道バス5番乗り場(建築研究所・下妻駅行)乗車、約10分、「国土地理院」下車
- ・サイエンスツアーバス……研究機関等を巡る1日乗降自由の周遊バス(土日・祝日運行)
- ・無料駐車場あり(大型可)
- ・<http://www.gsi.go.jp/GSI/CONTACT-g-kotu.html>

<開館時間> 9時30分から16時30分

<休館日> 毎週月曜日

(7月16日(月)海の日には開館します。)

国土交通省国土地理院  
URL <http://www.gsi.go.jp/>

# 企画展「地図で旅する日本のジオパーク」

## ～大地の神秘を地図で巡ろう！～

地球上の大地は、これまで途方もない年月をかけて形作られ、実に様々な姿を私たちにを見せてくれます。

なかでも、私たちが住む日本の大地は、海に囲まれ火山が多く、その成り立ち、形、仕組みなど、様々な神秘に満ちています。

我が国では、「大地の公園」を意味する「地球・大地（ジオ：Geo）」と「公園（パーク：Park）」とを組み合わせた言葉を意味する「ジオパーク」として、8地域の「ユネスコ世界ジオパーク」を含む43地域の自然遺産が「日本ジオパーク」として認定されています。

国土地理院「地図と測量の科学館」のあるつくばの地でも、一昨年9月に、つくば市ほか5市からなる「筑波山地域ジオパーク」が日本ジオパークに認定されました。

今回の企画展では、日本各地のジオパークを地図や空中写真とともに紹介します。様々な地図等を駆使して、居ながらにして日本各地のジオパークの魅力に触れ、大地の神秘に迫っていきます。

地図を片手に、このつくばの地から、大地の神秘を巡る旅が始まります。

### 【主な展示内容】

#### ■ジオパークの概要

- ・日本地図で日本にあるジオパークを確認

#### ■各地のジオパーク（「洞爺湖有珠山ユネスコ世界ジオパーク」ほか9箇所）の紹介

- ・各地のジオパークの概要
- ・地図や空中写真からみる各地のジオパーク

#### ■その他

- ・5m×3mデジタル標高地形図（「筑波山地域ジオパーク」の範囲）の床展示
- ・日本火山地帯精密地形模型の展示（「洞爺湖近傍」ほか7点）
- ・各地のジオパークのパンフレット など

主催：国土交通省国土地理院

後援：筑波山地域ジオパーク推進協議会

協力：特定非営利活動法人 日本ジオパークネットワーク