

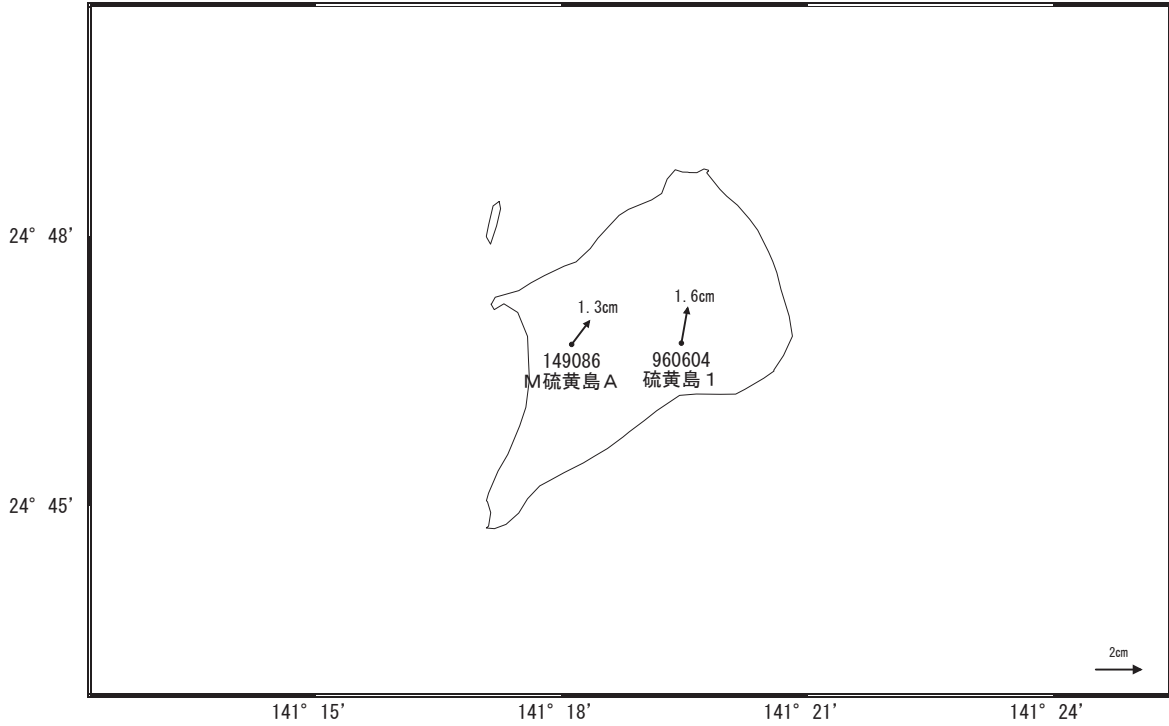
いおう とう
硫黄島周辺の地殻変動

—GEONET(電子基準点等)による連続観測結果—

「硫黄島1」及び「M硫黄島A」の隆起が続いています。

地殻変動(水平)

基準期間:2017/10/18~2017/10/27[F3:最終解]
比較期間:2017/11/18~2017/11/27[R3:速報解]

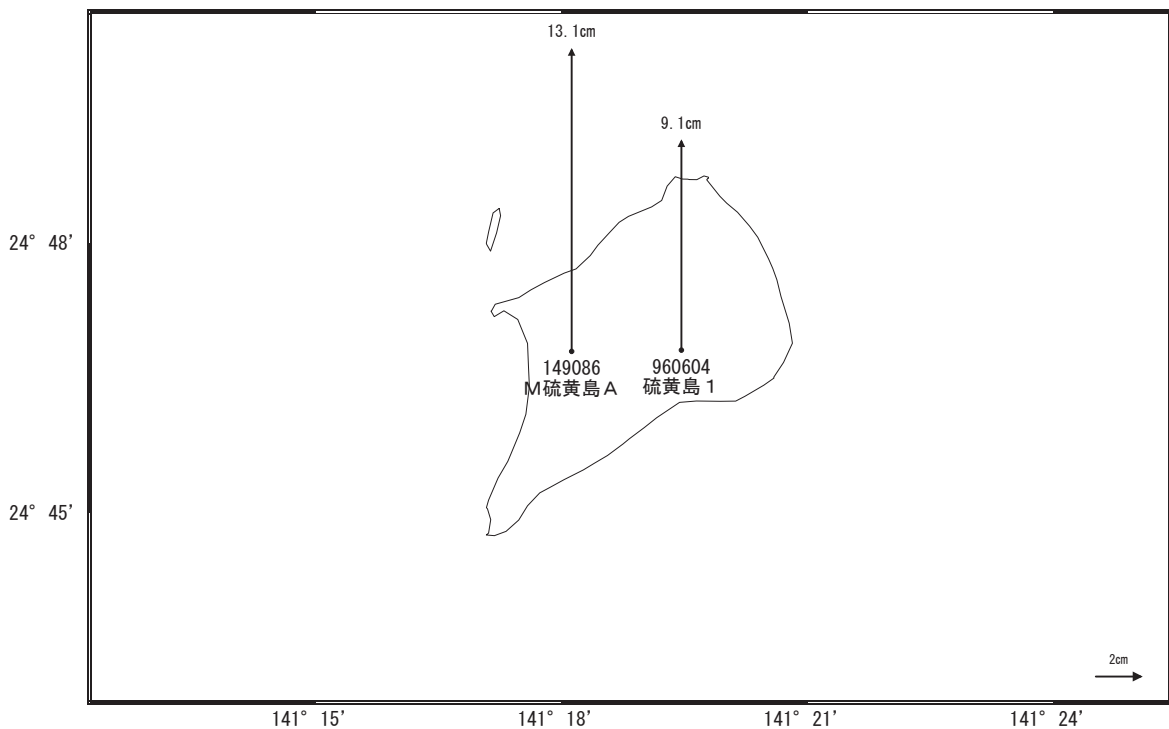


☆ 固定局:父島 A (052007)

国土地理院

地殻変動(上下)

基準期間:2017/10/18~2017/10/27[F3:最終解]
比較期間:2017/11/18~2017/11/27[R3:速報解]



☆ 固定局:父島 A (052007)

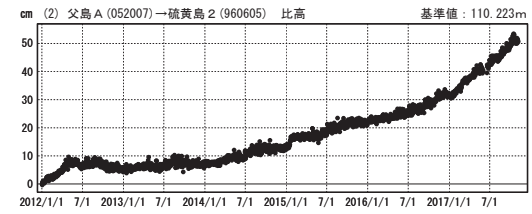
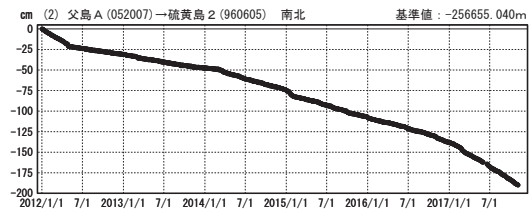
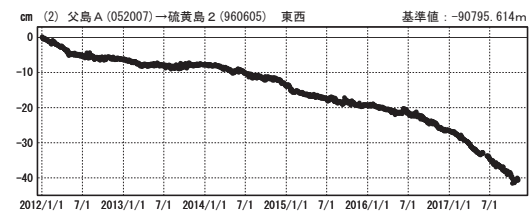
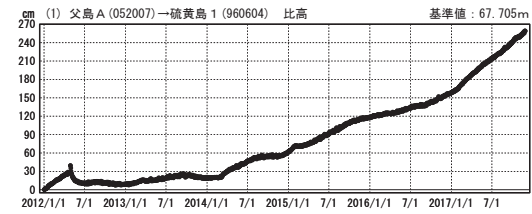
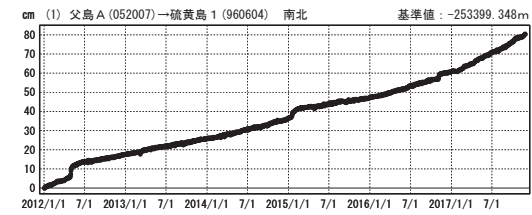
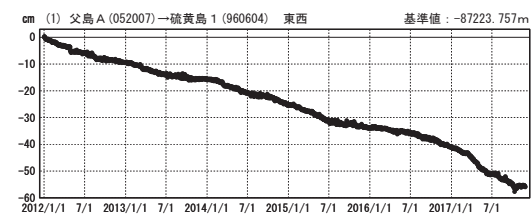
国土地理院

硫黄島周辺 GNSS連続観測基線図



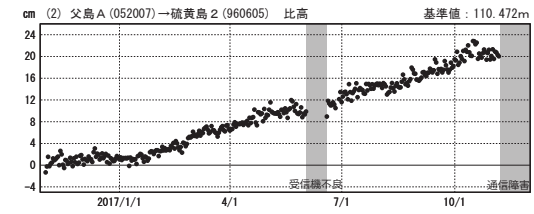
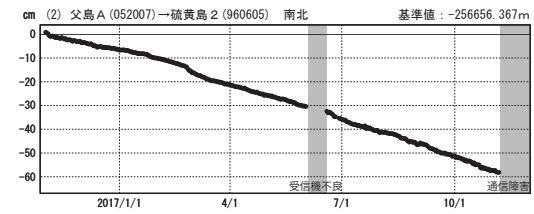
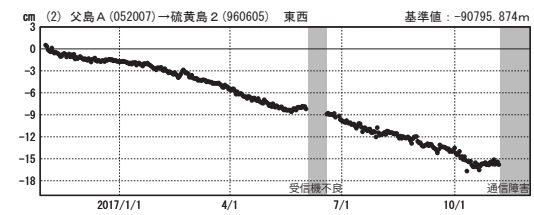
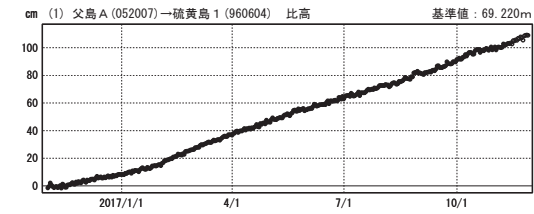
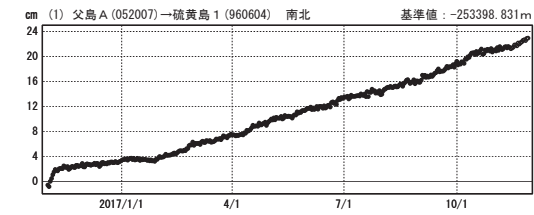
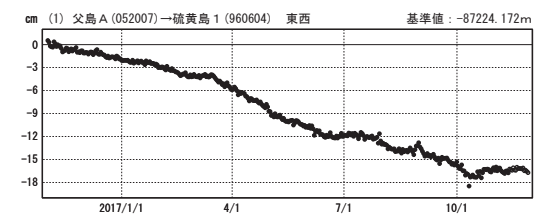
成分変化グラフ

期間：2012/01/01～2017/11/27 JST



成分変化グラフ

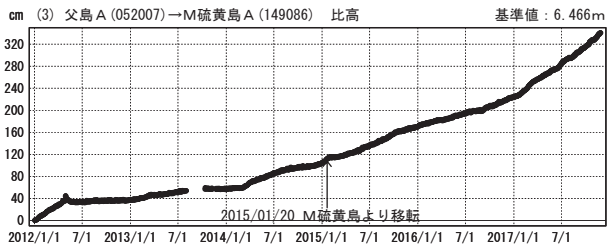
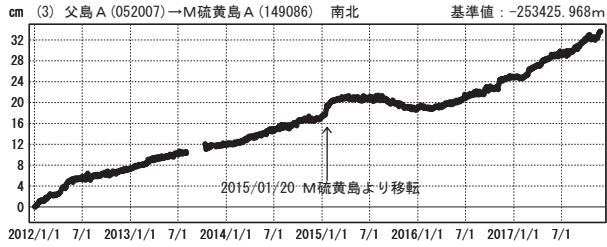
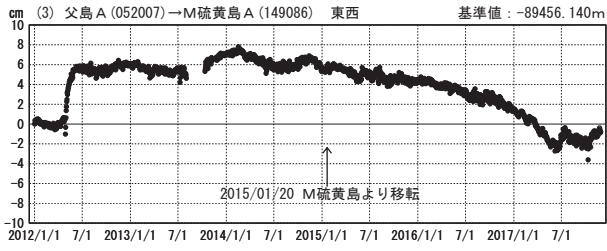
期間：2016/11/01～2017/11/27 JST



●— [F3:最終解] ○— [R3:速報解]

成分変化グラフ

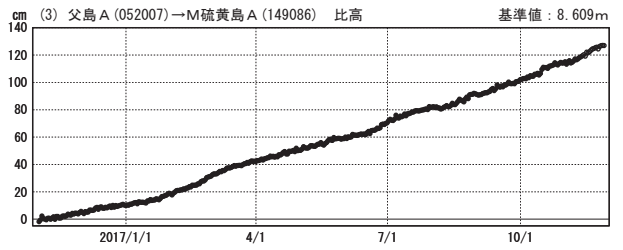
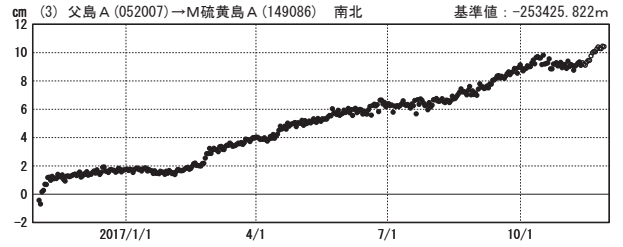
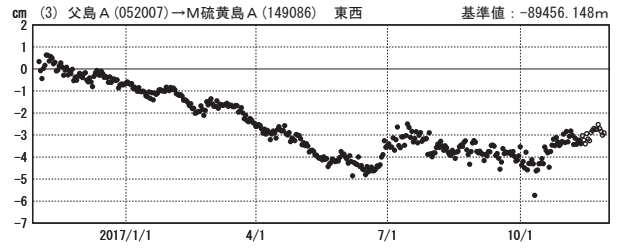
期間：2012/01/01~2017/11/27 JST



●---[F3:最終解] ○---[R3:速報解]

成分変化グラフ

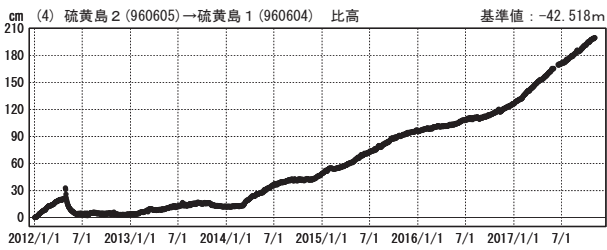
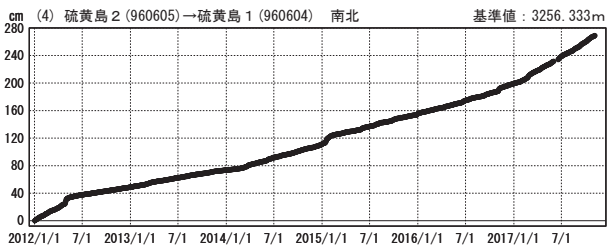
期間：2016/11/01~2017/11/27 JST



国土地理院

成分変化グラフ

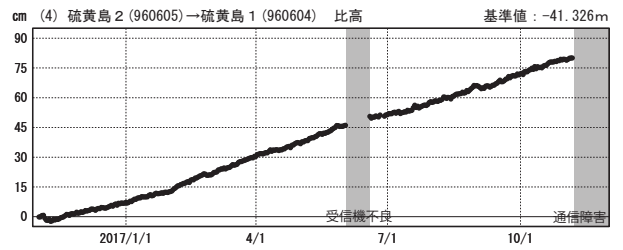
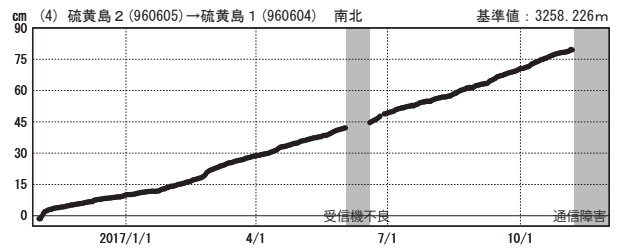
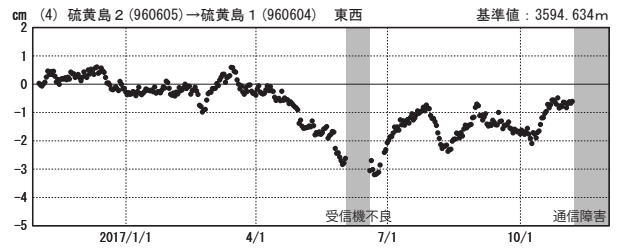
期間：2012/01/01~2017/11/27 JST



●---[F3:最終解] ○---[R3:速報解]

成分変化グラフ

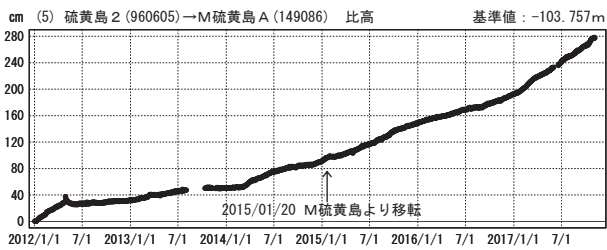
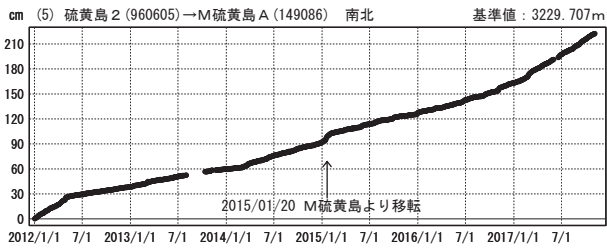
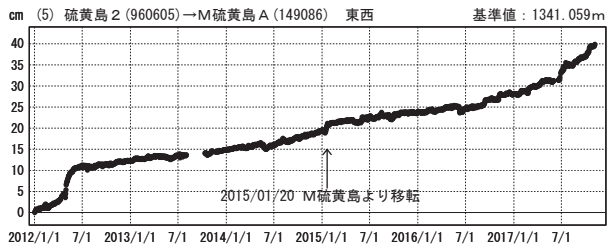
期間：2016/11/01~2017/11/27 JST



国土地理院

成分変化グラフ

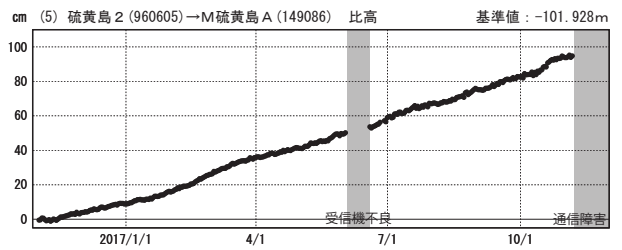
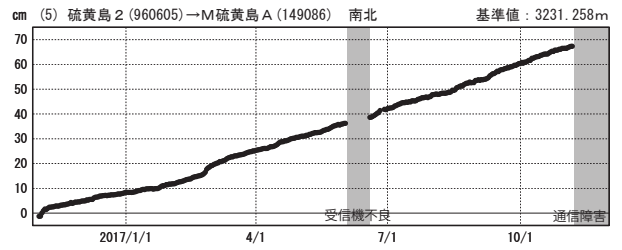
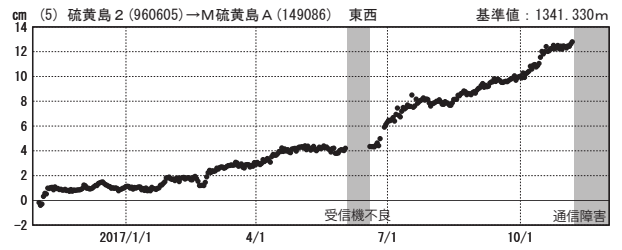
期間：2012/01/01～2017/11/27 JST



●---[F3:最終解] ○---[R3:速報解]

成分変化グラフ

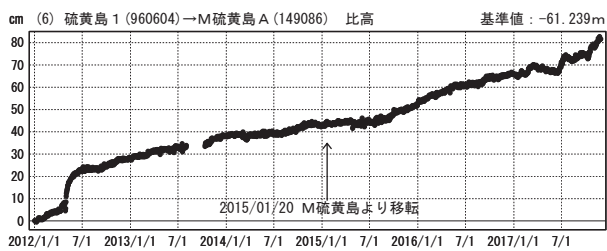
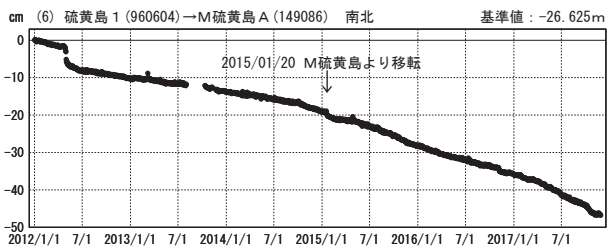
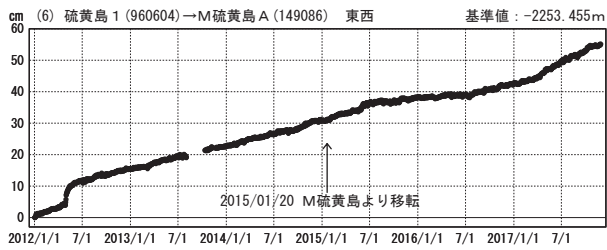
期間：2016/11/01～2017/11/27 JST



国土地理院

成分変化グラフ

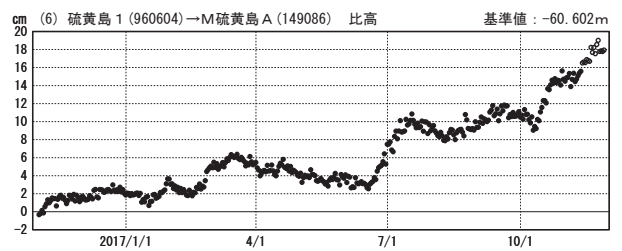
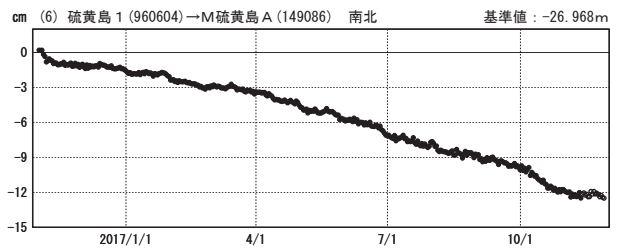
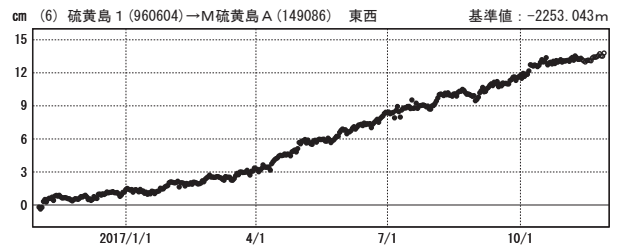
期間：2012/01/01～2017/11/27 JST



●---[F3:最終解] ○---[R3:速報解]

成分変化グラフ

期間：2016/11/01～2017/11/27 JST



国土地理院

(注) 「硫黄島2」について

- ・2017年6月2日～6月17日まで受信機不良のため、欠測しています。
- ・2017年11月6日～通信障害のため、欠測しています。