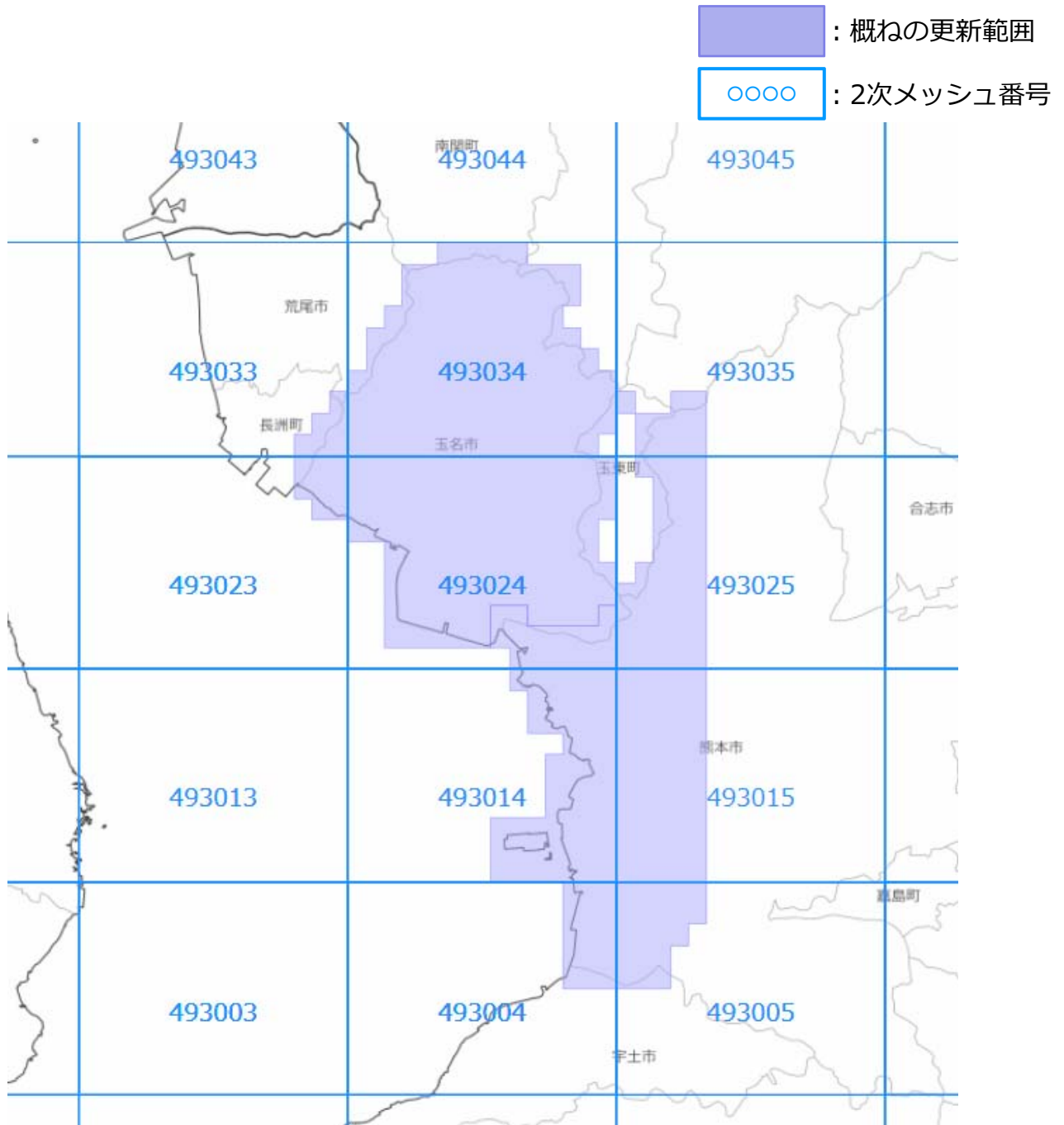


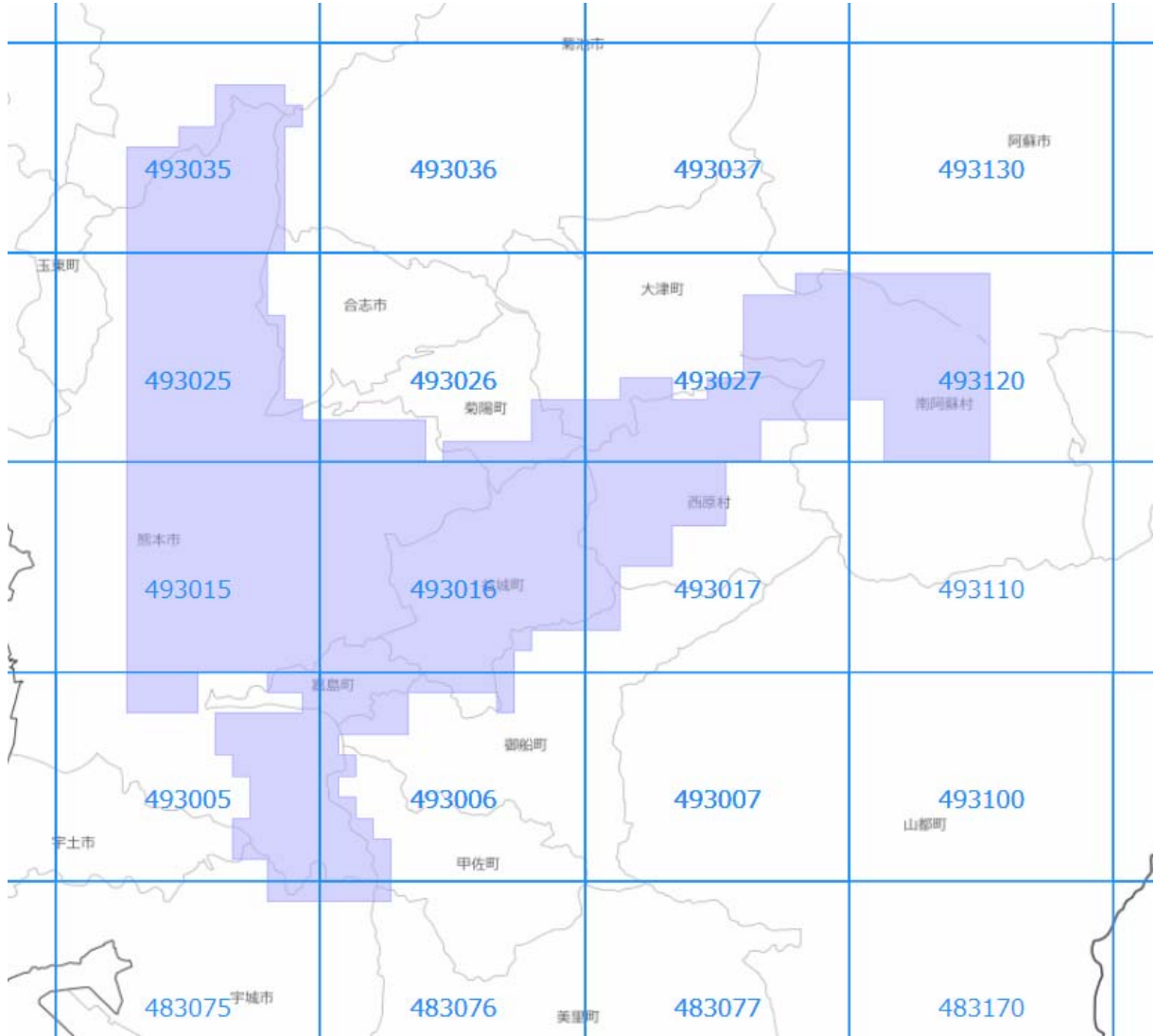
面的更新による概ねの更新範囲 (平成29年10月10日更新)



使用した原典資料	原典資料の測量年月
都市計画基図（熊本市）	平成24年9月～平成26年3月
都市計画基図（玉名市）	平成27年6月～平成28年3月



面的更新による概ねの更新範囲 (平成29年10月10日更新)

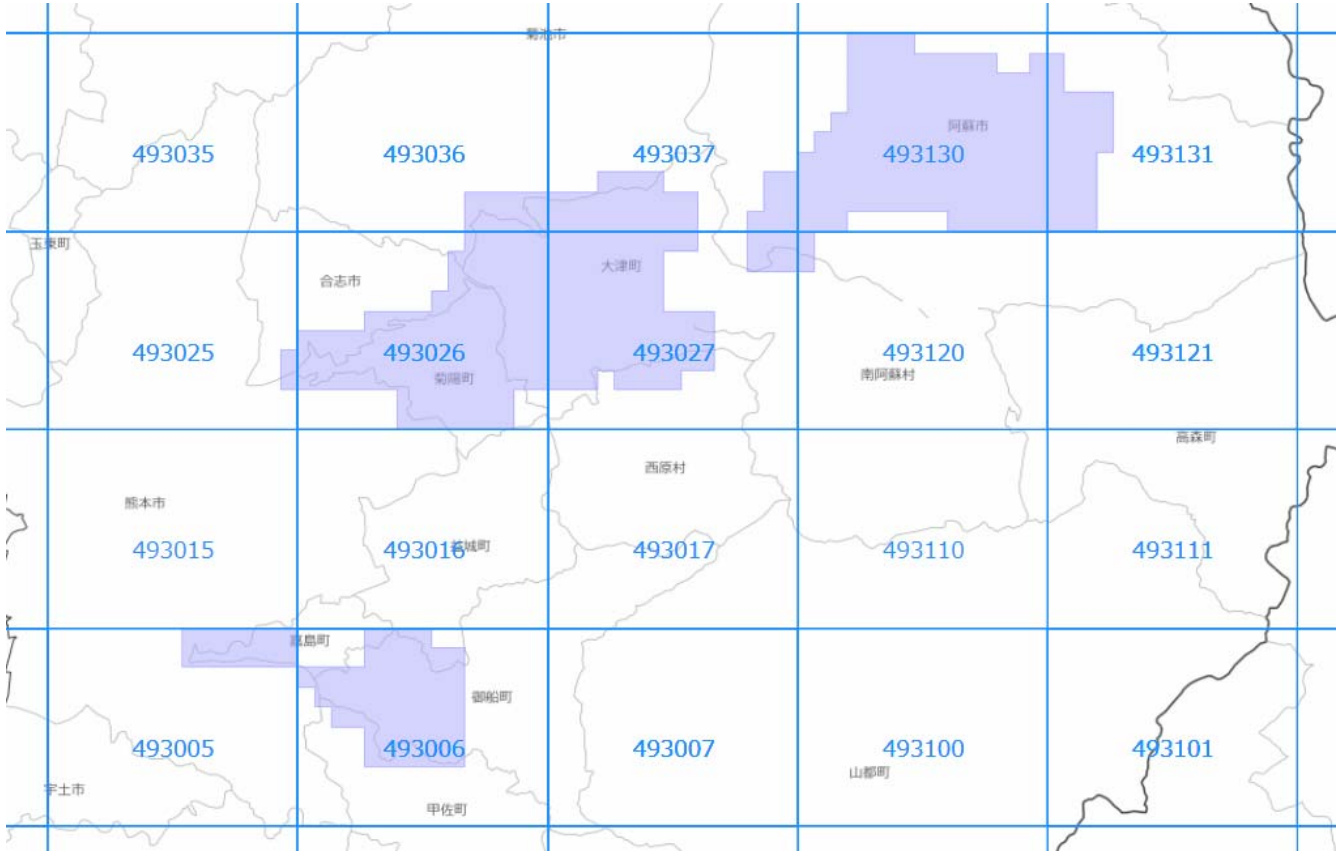
: 概ねの更新範囲
oooo : 2次メッシュ番号



使用した原典資料	原典資料の測量年月
都市計画基図（熊本市）	平成24年9月～平成26年3月
都市計画基図（益城町）	平成27年9月～平成28年3月
応急復旧対策基図 （熊本市,阿蘇市,大津町,菊陽町,西原村, 南阿蘇村,御船町,嘉島町,益城町）	平成28年8月～平成28年11月

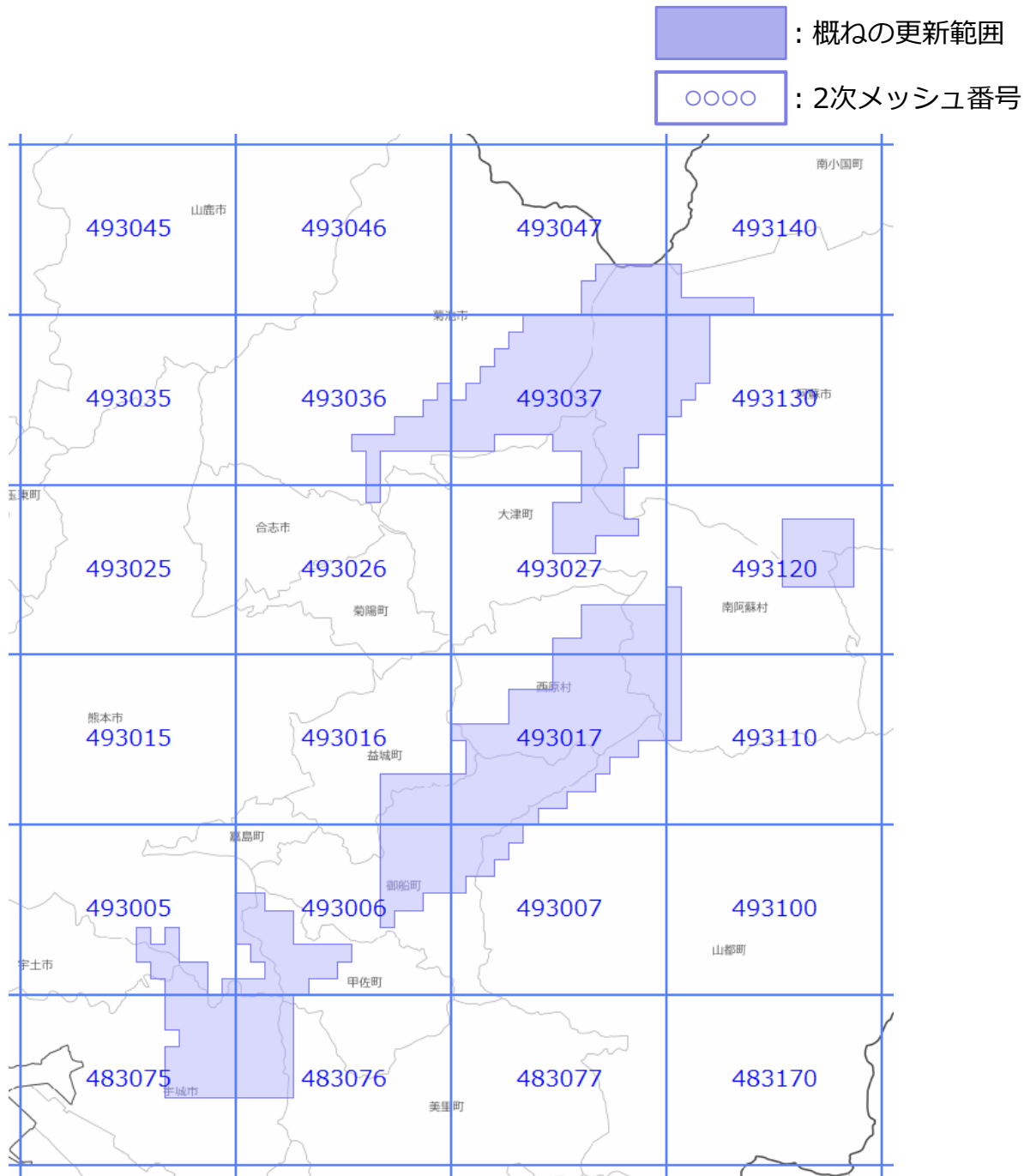
面的更新による概ねの更新範囲 (平成29年10月10日更新)

 : 概ねの更新範囲
 : 2次メッシュ番号





使用した原典資料	原典資料の測量年月
数値写真 (西原2地区)	平成28年4月撮影
数値写真 (大津北部地区)	平成28年5月撮影
数値写真 (阿蘇2地区)	平成28年4月撮影
数値写真 (阿蘇3地区)	平成28年7月撮影
数値写真 (合志地区)	平成28年4月撮影
数値写真 (熊本2地区)	平成28年7月撮影
数値写真 (御船地区)	平成28年4月撮影
数値写真 (宇土地区)	平成28年4月撮影

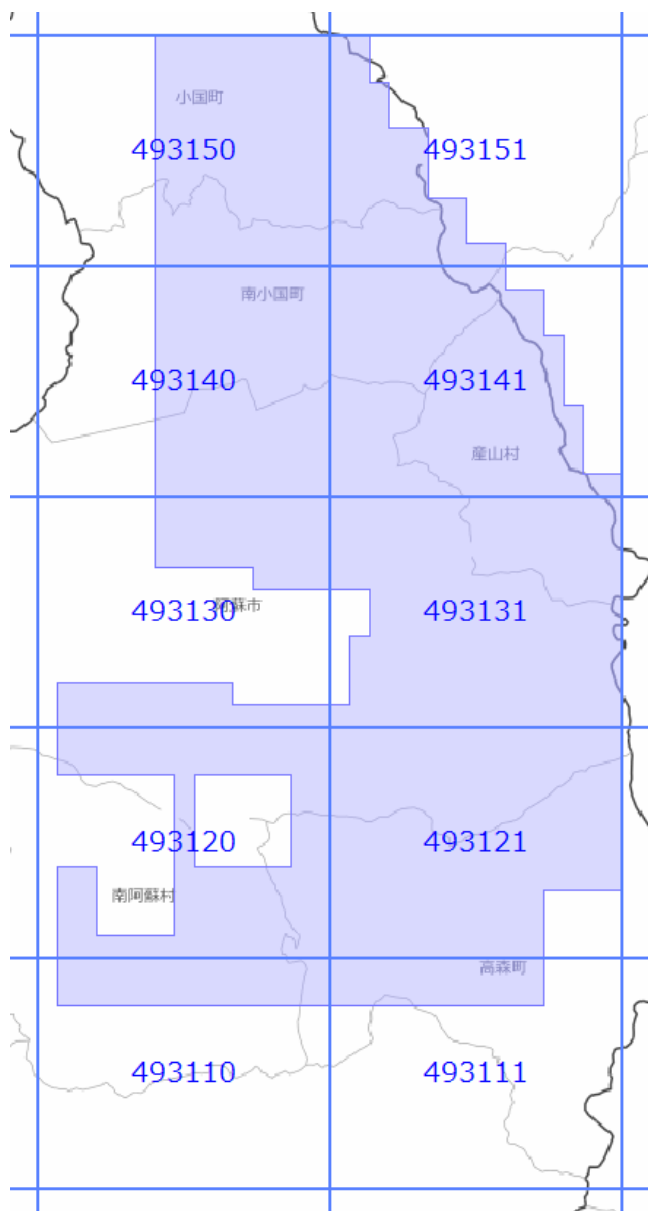
面的更新による概ねの更新範囲 (平成29年10月10日更新)



使用した原典資料	原典資料の測量年月
数値写真（熊本地区）	平成28年4～7月撮影

面的更新による概ねの更新範囲 (平成29年10月10日更新)

 : 概ねの更新範囲
 : 2次メッシュ番号



使用した原典資料	原典資料の測量年月
数値写真（阿蘇山・九重山）	平成28年5月撮影