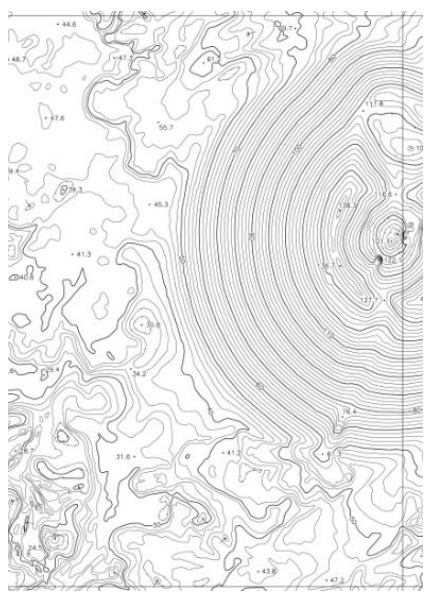




新たにダウンロードできる火山基本図データ

火山名	測量年 (データ作成年)	火山基本図データ	データ形式
西之島 にしのしま	2017年測量 (2017年作成)	基図、陰影段彩図、写真地図	JPEG・GeoTIFF (ZIP)
		ベクトル	DM・Shape (ZIP)

火山基本図データのイメージ

火山基本図データ		
基図	陰影段彩図	写真地図
		
データ形式 : JPEG・GeoTIFF・DM・Shape		