

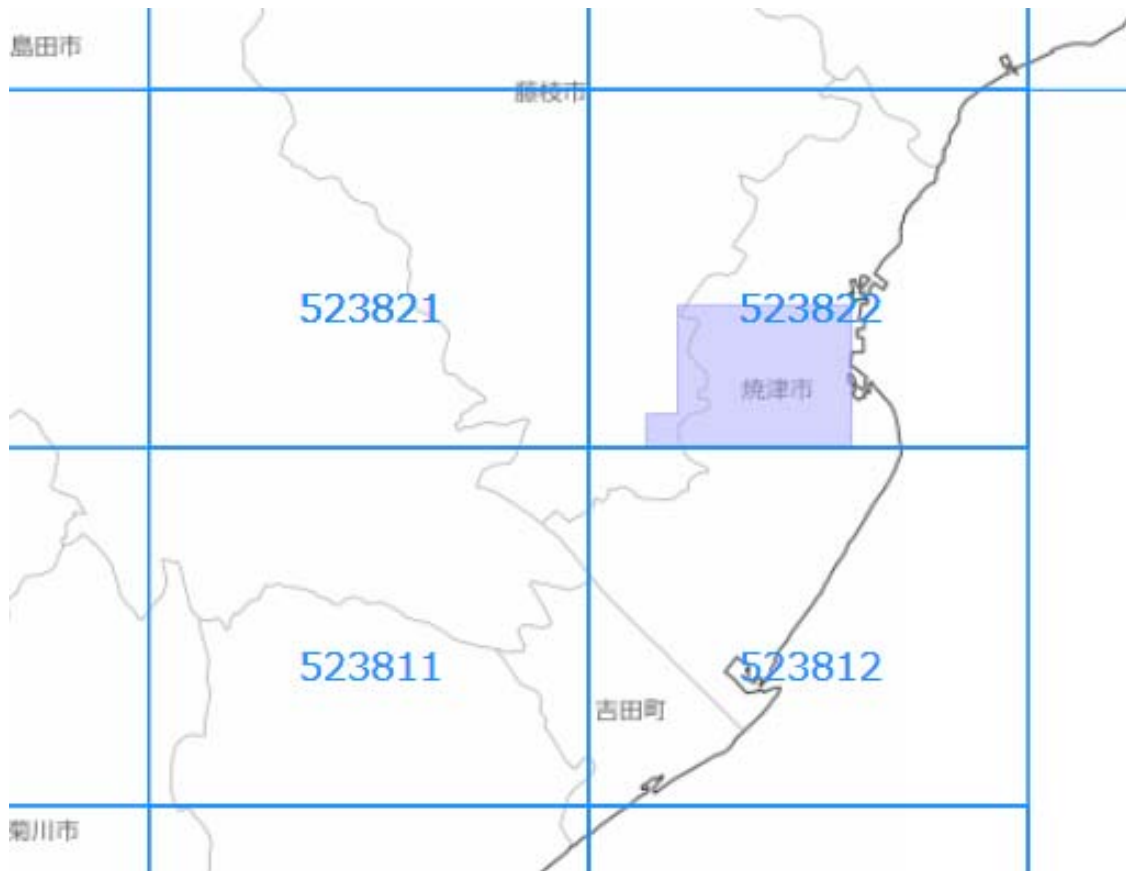




# 面的更新による概ねの更新範囲 (平成29年6月2日更新)

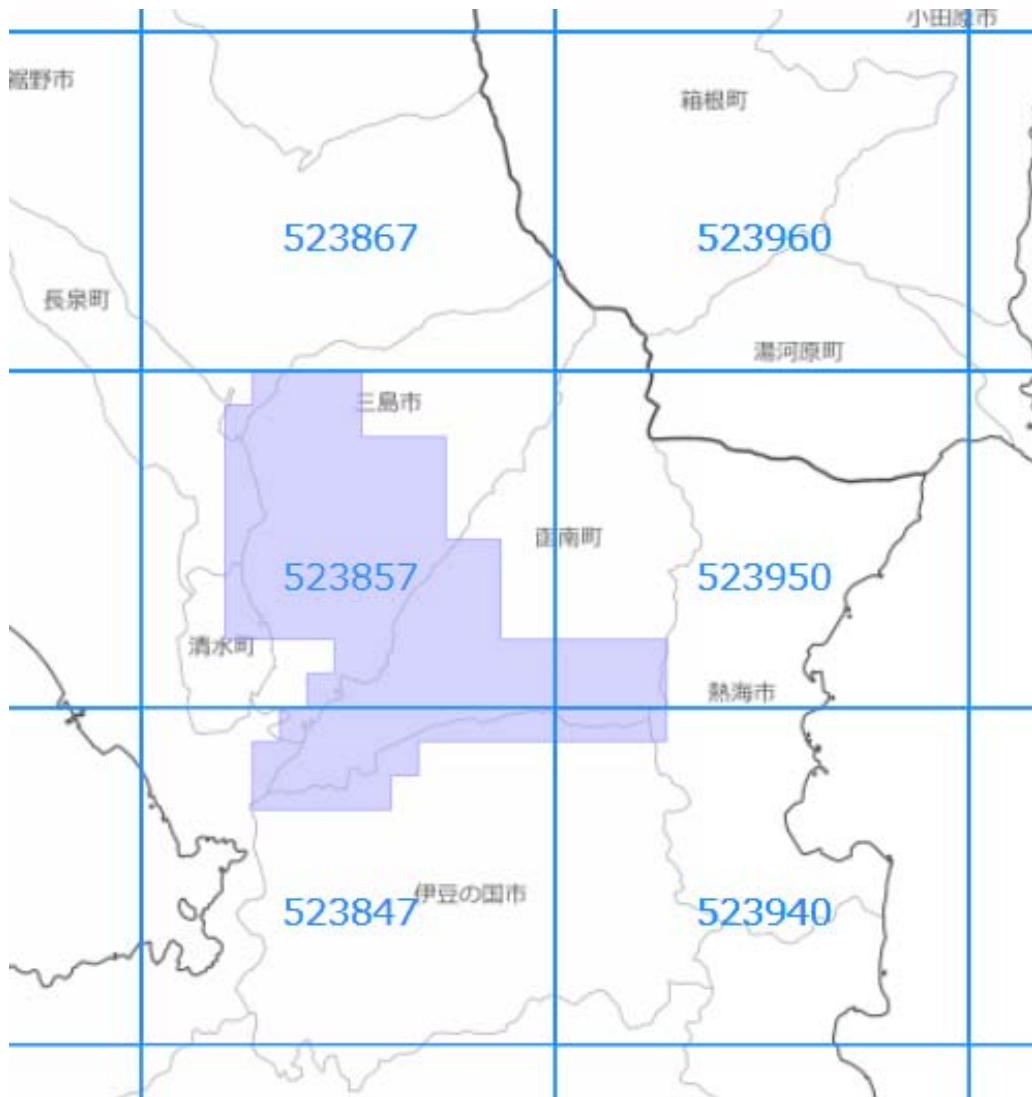
-  : 概ねの更新範囲
-  : 2次メッシュ番号



| 使用した原典資料     | 原典資料の測量年月        |
|--------------|------------------|
| 都市計画基図 (焼津市) | 平成26年11月～平成27年3月 |



# 面的更新による概ねの更新範囲 (平成29年6月2日更新)

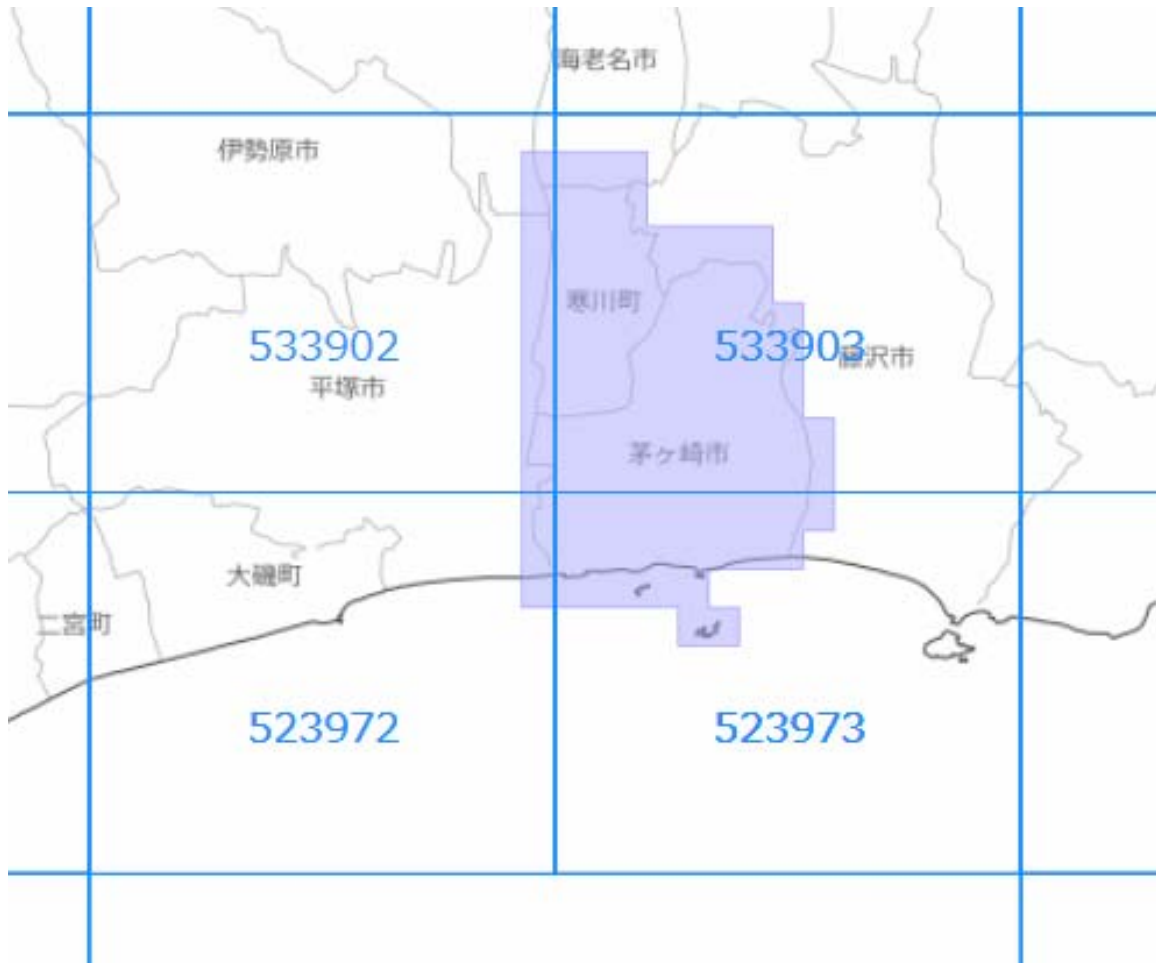
-  : 概ねの更新範囲
-  : 2次メッシュ番号



| 使用した原典資料    | 原典資料の測量年月       |
|-------------|-----------------|
| 数値地形図 (三島市) | 平成27年8月～平成28年3月 |
| 数値地形図 (函南町) | 平成27年7月～平成28年3月 |



# 面的更新による概ねの更新範囲 (平成29年6月2日更新)

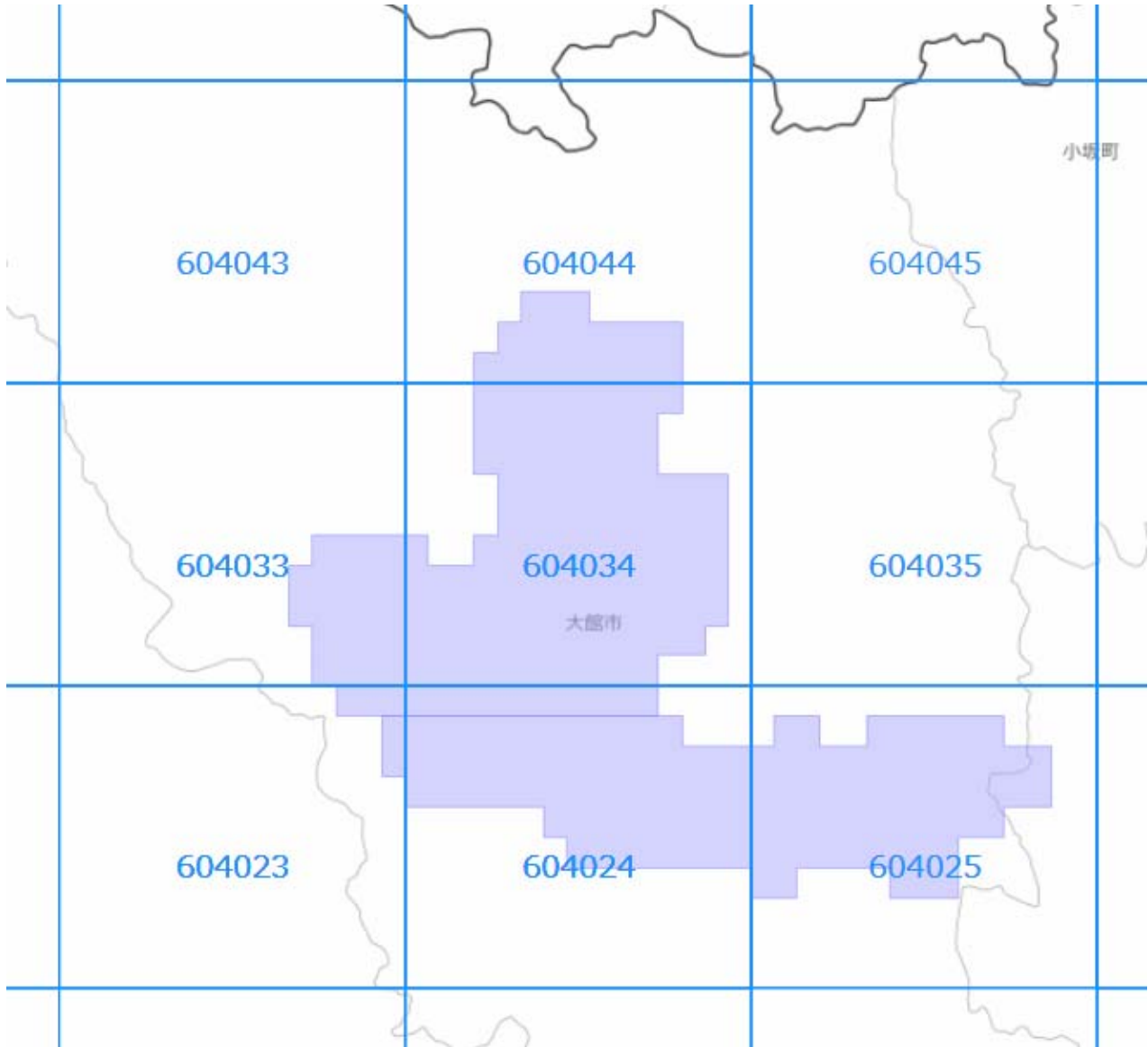
-  : 概ねの更新範囲
-  : 2次メッシュ番号



| 使用した原典資料      | 原典資料の測量年月       |
|---------------|-----------------|
| 都市計画基図 (茅ヶ崎市) | 平成27年8月～平成28年3月 |
| 数値地形図 (寒川町)   | 平成27年6月～平成28年3月 |



# 面的更新による概ねの更新範囲 (平成29年6月2日更新)

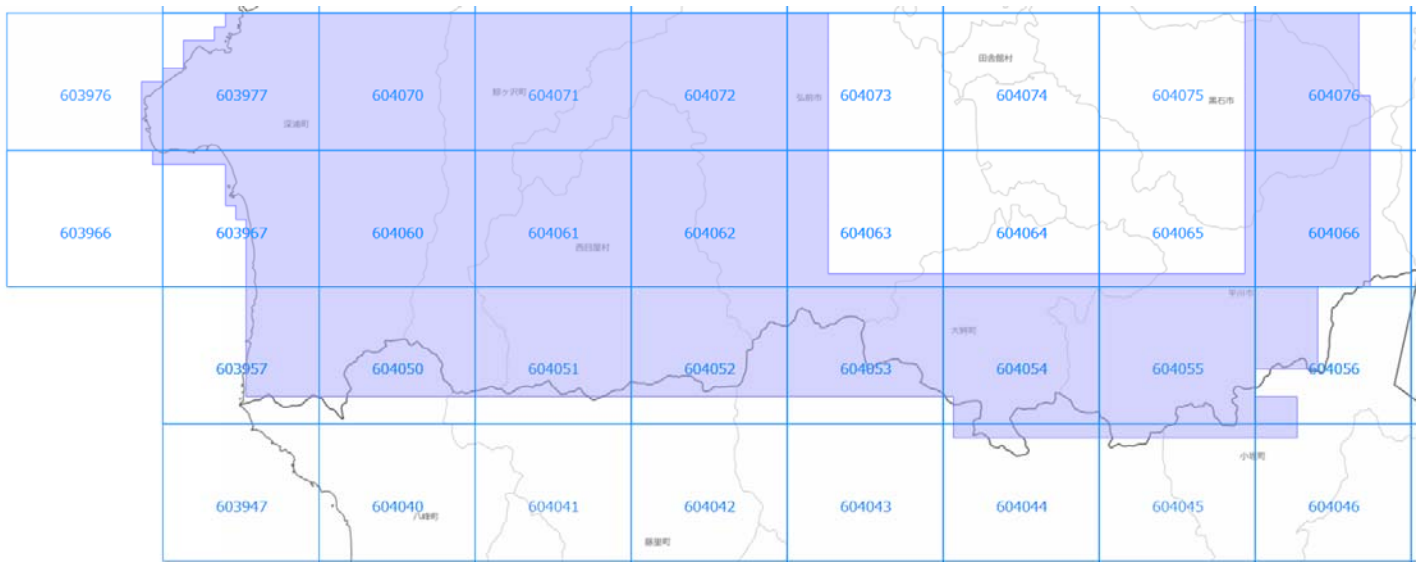
 : 概ねの更新範囲  
 : 2次メッシュ番号



| 使用した原典資料    | 原典資料の測量年月 |
|-------------|-----------|
| 数値写真 (大館地区) | 平成28年7月撮影 |



# 面的更新による概ねの更新範囲 (平成29年6月2日更新)

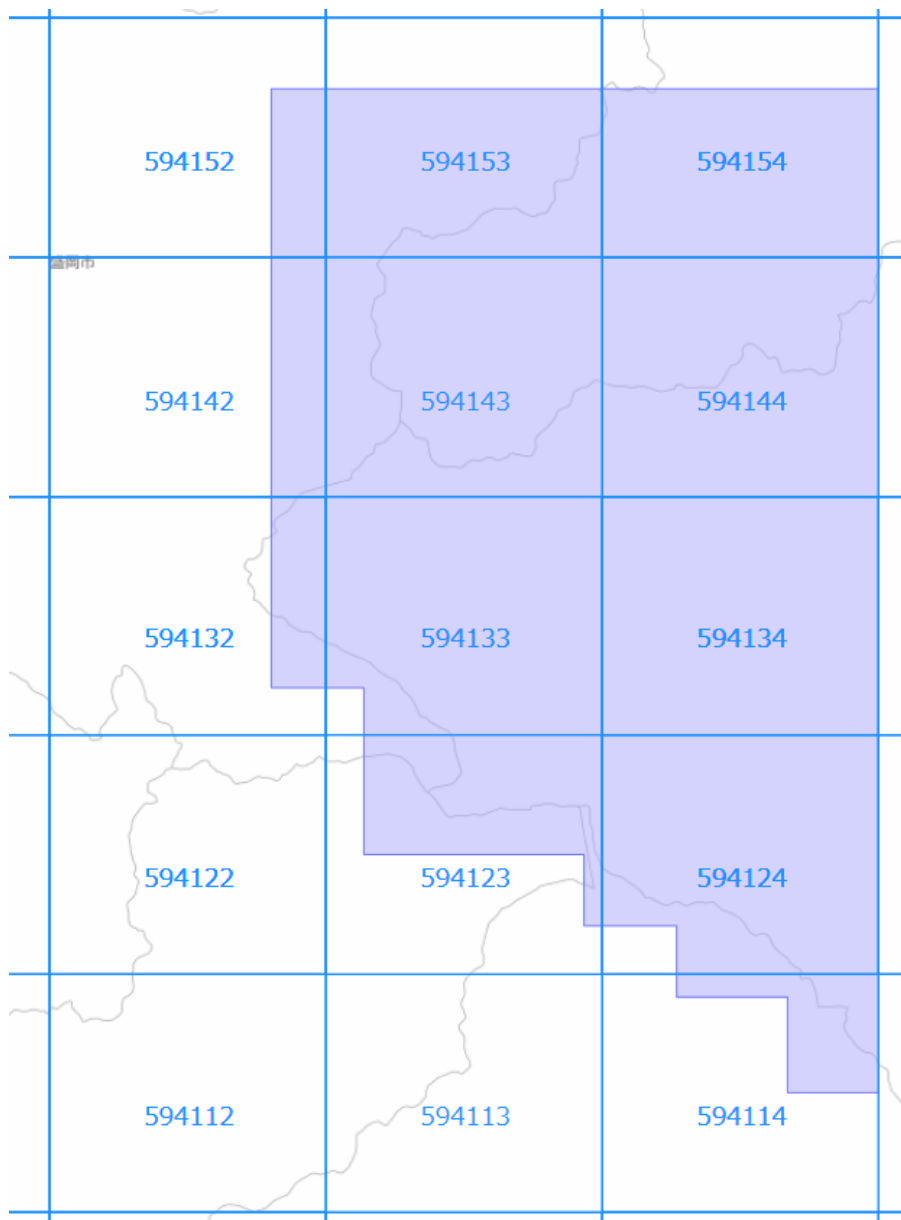
-  : 概ねの更新範囲
-  : 2次メッシュ番号



| 使用した原典資料     | 原典資料の測量年月    |
|--------------|--------------|
| 数値写真（津軽南部地区） | 平成27年9～11月撮影 |

# 面的更新による概ねの更新範囲 (平成29年6月2日更新)

 : 概ねの更新範囲  
 : 2次メッシュ番号



| 使用した原典資料      | 原典資料の測量年月   |
|---------------|-------------|
| 数値写真（早池峰北部地区） | 平成27年6～7月撮影 |