

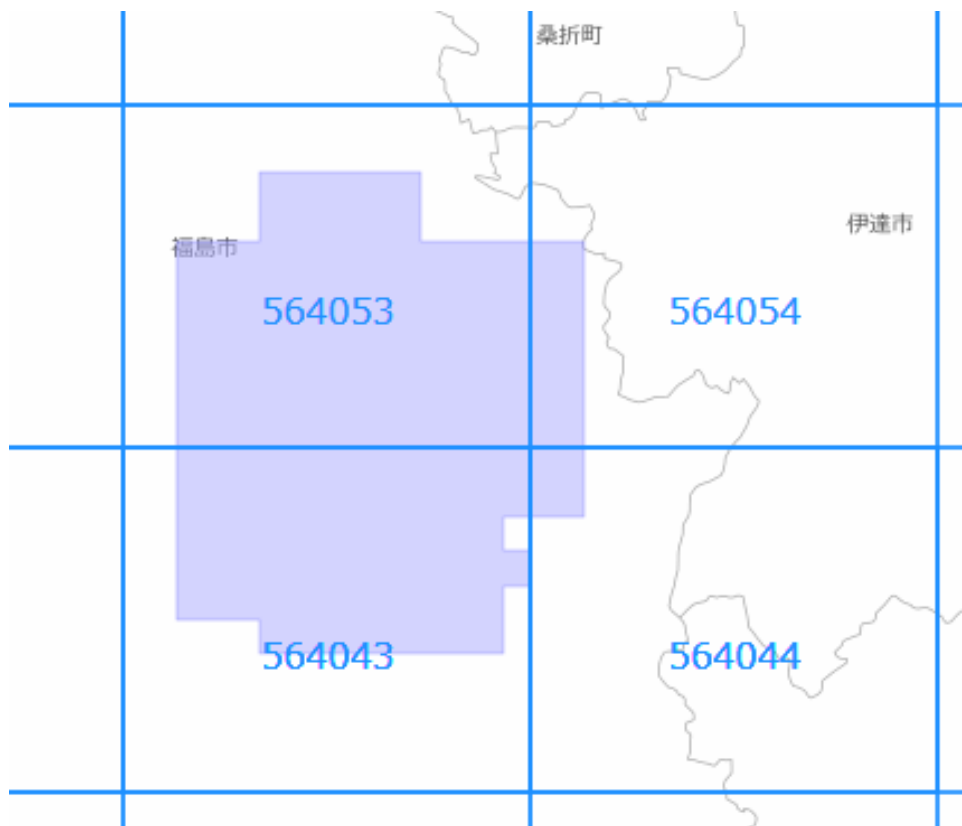




# 面的更新による概ねの更新範囲 (平成29年5月26日更新)

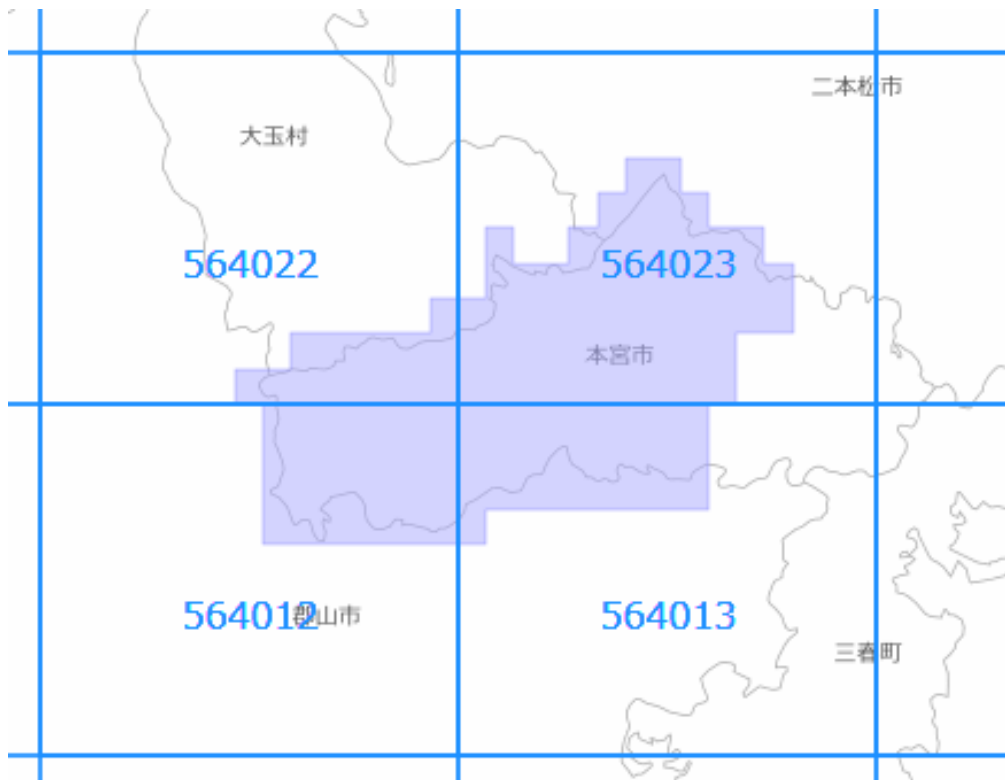
-  : 概ねの更新範囲
-  : 2次メッシュ番号



使用した原典資料	原典資料の測量年月
都市計画基図 (福島市)	平成26年9月～平成28年2月



# 面的更新による概ねの更新範囲 (平成29年5月26日更新)

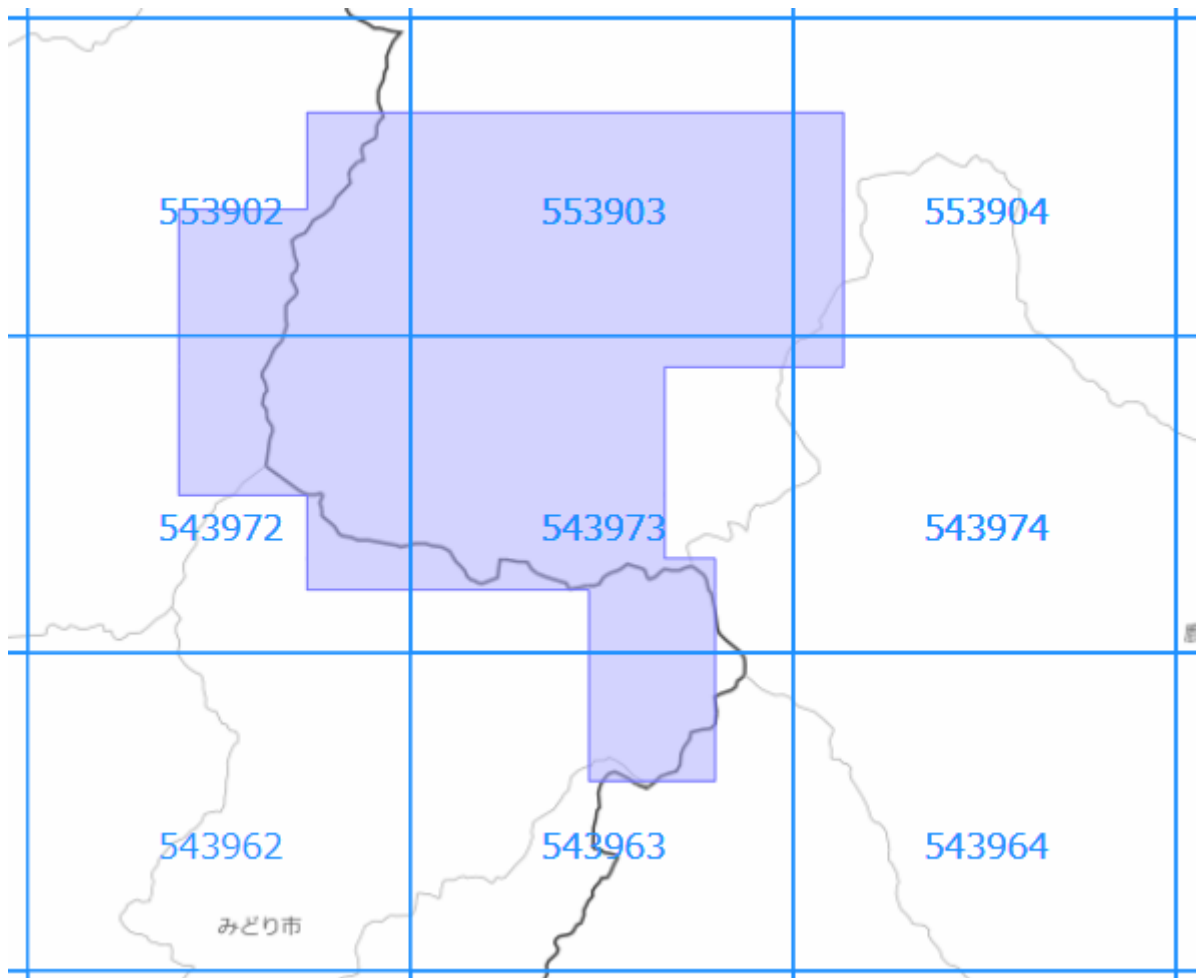
-  : 概ねの更新範囲
-  : 2次メッシュ番号



使用した原典資料	原典資料の測量年月
都市計画基図 (本宮市)	平成26年8月～平成27年12月

# 面的更新による概ねの更新範囲 (平成29年5月26日更新)

-  : 概ねの更新範囲
-  : 2次メッシュ番号



使用した原典資料	原典資料の測量年月
数値写真（足尾地区）	平成27年5月撮影