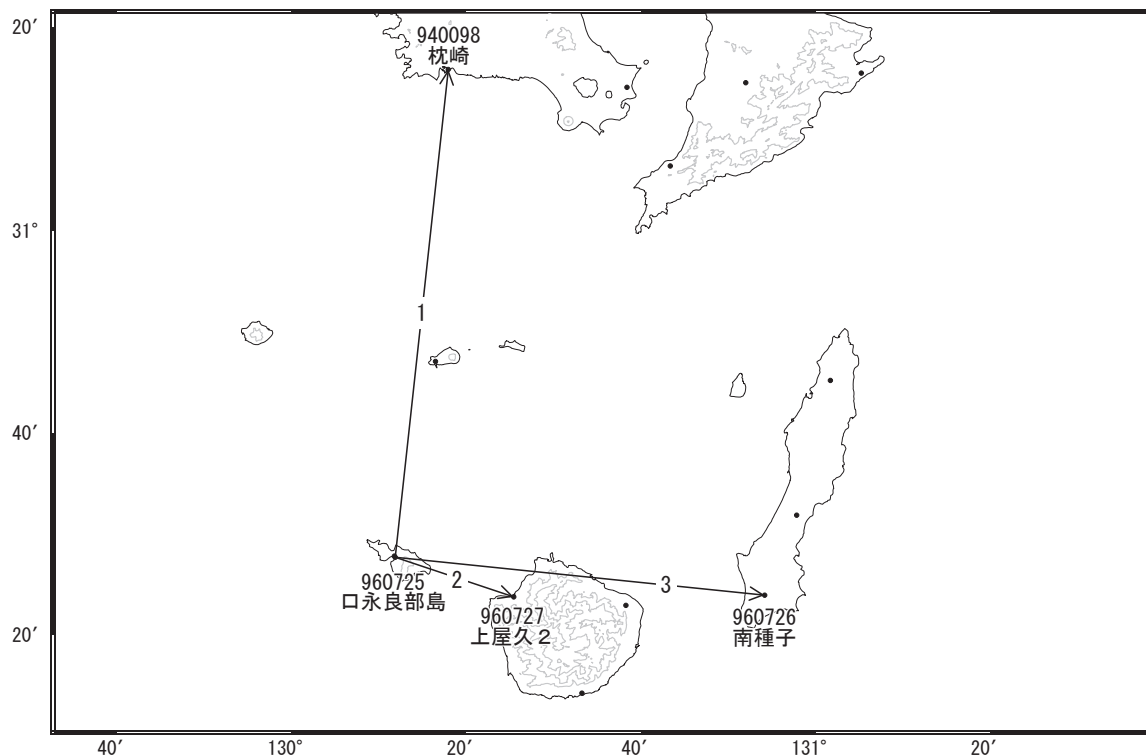


# 口永良部島周辺の地殻変動

—GEONET(電子基準点等)による連続観測結果—

顕著な地殻変動は観測されていません。

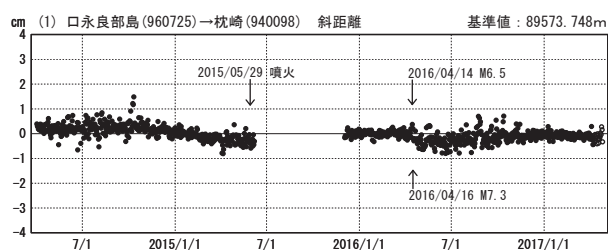
口永良部島周辺 GNSS連続観測基線図



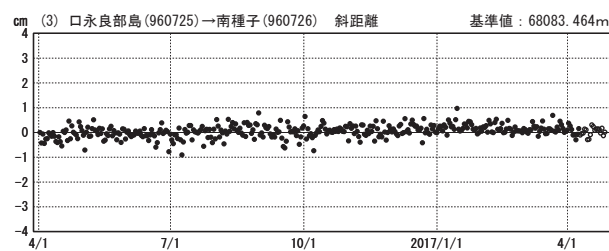
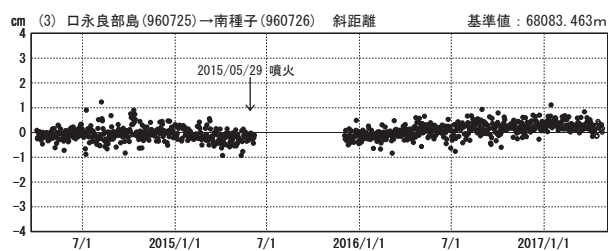
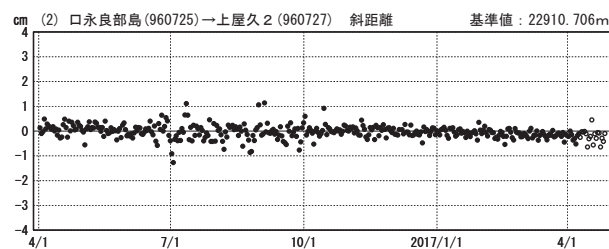
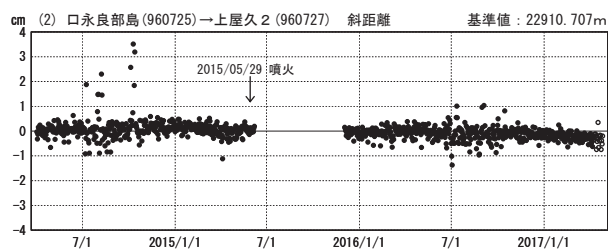
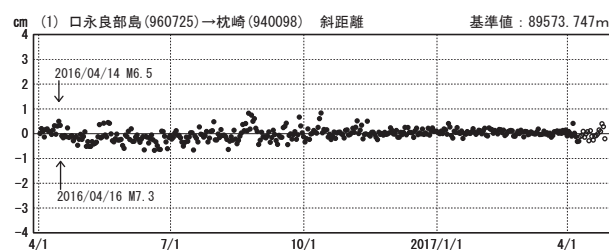
基線変化グラフ

※停電のため、2015/6/7～12/2が欠測

期間：2014/04/01～2017/04/26 JST



期間：2016/04/01～2017/04/26 JST



●---[F3:最終解] ○---[R3:速報解]